


40.67 per

		RYBÁK – PROJEKTOVÁNÍ STAVEB, spol. s r.o. Havlíčkova 139/25a, 602 00 Brno, IČO: 25 32 56 80, Tel./Fax: 543 236 081, e-mail: rybak@rybak.cz ČSN EN ISO 9001, č. certifikátu QMS-018-2004	
HLAVNÍ INŽENÝR PROJEKTU : ING. VÍT RYBÁK <i>glt</i>		DATUM : III/10	
ZODPOVĚDNÝ PROJEKTANT : ING. VÍT RYBÁK		ZAKÁZK.Č. : 150-6	
VYPRACOVAL : ING. VÍT RYBÁK		FORMÁT : A4	
KONTROLOVAL : ING. PAVEL HAVRÁNEK <i>ph</i>		STUPEŇ : SOUPRAVA	
KRAJ : JIHOMORAVSKÝ		DÚR	
INVESTOR : SPRÁVA A ÚDRŽBA SILNIC JIHOMORAVSKÉHO KRAJE			
OBJEDNATEL : SPRÁVA A ÚDRŽBA SILNIC JIHOMORAVSKÉHO KRAJE			
AKCE : III/3983, III/39914			
TAVÍKOVICE – PRŮTAH – DÚR			
DOKLADY			

SEZNAM DOKLADŮ

Vyřádění HZS Jmk, č.j. HSBM-32-145-1/7-OPR-2008, ze dne 5.3. 2008, 1 list
Vyřádění VUSS Brno, č.j. 582/2008-1383-ÚP-B, ze dne 10.3. 2008, 2 listy
Vyřádění VUSS Brno, č.j. 2742/2010-1383-ÚP-BR, ze dne 3.5. 2010, 2 listy
Vyřádění Policie ČR, DI Znojmo, č. j. ORZN 35-29/Čj-07-2008, ze dne 3.3.2008 1 list
Vyřádění MÚ Moravský Krumlov odboru školství a kultury, č.j. MUMK/5380/2008/OŠK/St, ze dne 10.3. 2008, 2 listy
Vyřádění MÚ Moravský Krumlov odboru školství a kultury, č.j. MUMK/8902/2010, ze dne 23.4.2010, 1 list
Vyřádění MÚ Moravský Krumlov odboru školství a kultury, č.j. MUMK 13770/2010, ze dne 14.6.2010, 3 listy
Vyřádění MÚ Moravský Krumlov odboru životního prostředí, č. j. 5240/2008, ze dne 12.3. 2008, 1 list
Vyřádění MÚ Moravský Krumlov odboru dopravy, č.j. 86/2010-OD/Vy, ze dne 23.4.2010, 1 list
Vyřádění Kordis Jmk, ze dne 29.4. 2008, 1 list
Vyřádění Kordis Jmk, ze dne 9.5. 2008, 1 list
Vyřádění Pozemkového fondu ČR, č. j. N119059/08, ze dne 25.11.2008, 2 listy A4+1 list A3
Vyřádění Telefonica O2, č. j. 28947/08/MBO/VV0, ze dne 14.3. 2008, 4 listy + 1 A4 příloha
Prodloužení vyřádění Telefonica O2, č. j. 28947/08/MBO/VV0, ze dne 14.3. 2008, 5 listů
Vyřádění E.ON, č. j. HUDECKOV – Z050807005, ze dne 7.3. 2008, 3 listy
Vyřádění E.ON,zn. M18531-Z051018774, ze dne 23.6.2010, 4 listy
Vyřádění JMP, č. j. 771/08/117, ze dne 7.3. 2008, 5 listů
Vyřádění JMP, č.j. 1266/10/117, ze dne 19.4.2010, 18 listů
Vyřádění VAS, č. j. 1243/2008/ČA, ze dne 5.3. 2008, 1 list
Stanovisko NIPI, o.s., zn. OK-Ing. Ž/10/6290, ze dne 24.4.2010, 1 list
Vyřádění - Archeologický ústav akademie věd ČR, zn. 1633/10, ze dne 14.4.2010, 1 list
Vyřádění obce Tavíkovice, ze dne 10.6.2010, 1 list
Vyřádění Římskokatolické farnosti Běhařovice, č.j. 13/10, ze dne 7.6.2010, 1 list
Vyřádění – Domov u lesa Tavíkovice, ze dne 25.6.2010, 1 list
Zápis z 1. VV, ze dne 4.12.2007, 3 listy
Zápis z 2. VV, ze dne 25.1.2008, 2 listy
Zápis z jednání ze dne 17.4.2009, 2 listy
Zápis z jednání, 2 listy



Hasičský záchranný sbor Jihočeského kraje, Územní odbor Znojmo **Pražská 83, poštovní schránka č.6, 669 03 Znojmo**

Ev. č. : HSBM-32-145-1/7-OPR-2008

Znojmo 5.březen 2008
Výtisk číslo: 1
Počet listů: 1
Přílohy: -

Správa a údržba silnic Jihočeského
kraje, příspěvková organizace kraje
Žerotínovo náměstí 449/3
602 00 Brno

Závazné stanovisko dotčeného orgánu na úseku požární ochrany


Výřizuje za HZS: nprap Květoslav Komínek, ☎ 950645126, fax: 950 639 130, e-mail kvetoslav.kominek@hasici-znojmo.cz

Název stavby: Silnice III/3983, III/39914 Tavíkovice - Průtah
Místo stavby: Tavíkovice, 671 40
Stavebník: Správa a údržba silnic Jihočeského kraje, příspěvková organizace kraje,
Projektant PO: Rybák – PROJEKTOVÁNÍ STAVEB, spol. s r.o.
Předložený druh dokumentace: Územní řízení

Hasičský záchranný sbor Jihočeského kraje v souladu s ustanovením § 31 odst. 1 písm. b) zákona č. 133/1985 Sb., o požární ochraně, ve znění pozdějších předpisů posoudil v rozsahu požárně bezpečnostního řešení projektovou dokumentaci předloženou dne 3.3.2008. K výše uvedené dokumentaci vydává

souhlasné stanovisko.

HZS Jihočeského kraje
územní odbor Znojmo
669 03 Znojmo, Pražská 3198/83
-11-


plk. Jg. Ján Novosad
ředitel územního odboru Znojmo
HZS Jihočeského kraje

Česká republika - Ministerstvo obrany
Vojenská ubytovací a stavební správa Brno
se sídlem Svatoplukova 84 – Brno
P.O.Box 553 – 659 96 Brno

č.j. **5 8 2 / 2008 - 1383 – ÚP- B**

V Brně dne : 10. března 2008
Výtisk číslo : 1
Počet listů : 2

RYBÁK - PROJEKTOVÁNÍ STAVEB, spol. s r.o.
Havlíčková 139/25a

60200 B R N O

Věc: „Tavíkovice - Silnice III/3983, III/39914 Tavíkovice - průtah.“

Ve smyslu § 175 zákona č.183/2006 Sb. o územním plánování a stavebním řádu (stavební zákon) a zákona č.222/1999 Sb. o zajišťování obrany České republiky v platných zněních a v souladu s rezortními předpisy (na teritoriu okresů Brno-město, Brno-venkov, Blansko, Břeclav, Hodonín, Kroměříž, Prostějov, Třebíč, Uherské Hradiště, Vyškov, Zlín, Znojmo a Bruntál, Frýdek-Místek, Jeseník, Karviná, Nový Jičín, Olomouc, Opava, Ostrava, Přerov, Šumperk, Vsetín) bylo provedeno vyhodnocení výše uvedené akce.

Česká republika – Ministerstvo obrany
zastoupená VUSS Brno, jako věcně a místně příslušná ve smyslu zákona č. 222/1999 Sb. jejímž jménem jedná ředitel VUSS Brno Ing. Jaroslav Valchář
na základě pověření ministryně obrany č.j.2566/2007-8764 ze dne 2.1.2008
ve smyslu § 7, odst.2 zákona č.219/2000 Sb.

vydává následující stanovisko:


V dané lokalitě akce **nevidujeme podzemní telekomunikační vedení ve vlastnictví MO-ČR a proto**

souhlasí s realizací akce tak, jak byla doložena v písemné a grafické dokumentaci za podmínky:

- zatíží-li předmětná stavba nemovitosti ve vlastnictví státu, s nimiž přísluší hospodařit Ministerstvu obrany, musí být každé takovéto zatížení /omezení vlastnických práv/ v souladu se zákonem, vždy v předstihu před řízením ve smyslu zákona č. 183/2006 Sb., o územním plánování a stavebním řádu (stavební zákon).
- vyžádá-li si realizace stavby vstup na pozemky státu, se kterými přísluší hospodařit Ministerstvu obrany, nebo jejich užívání, je stavebník povinen obrátit se na vojenskou správu se žádostí o povolení vstupu a sjednání řádného užívacího vztahu.
- se žádostí o uzavření smlouvy o zřízení věcného břemene, smlouvy o smlouvě budoucí o zřízení věcného břemene, povolení vstupu či sjednání řádného užívacího vztahu se obračejte na úsek majetkoprávní zdejší správy /JUDr. Zlatkovská Kateřina – tel.: 973 445 740/.

Stanovisko VUSS je platné 2 roky a musí být vyžadováno znovu, nebude-li během této doby stavba zahájena, nebo dojde-li ke změně v umístění, ve výšce nebo rozsahu stavby.
V další korespondenci, týkající se výše uvedených věcí, uvádějte vždy číslo jednací spisu.

Kontaktní osoba: Ing. arch. Dagmar Pechmanová, tel./fax. 973 445 060



ŘEDITEL VUSS BRNO
Ing. Jaroslav VALCHAŘ

Česká republika - Ministerstvo obrany
Vojenská ubytovací a stavební správa Brno
se sídlem Svatoplukova 2687/84
615 00 Brno - Židenice

Čj. 2742/2010-1383-ÚP-BR

V Brně dne: 3. května 2010
Výtisk číslo: 1
Počet listů: 2

RYBÁK - PROJEKTOVÁNÍ STAVEB, spol. s r.o.
Havlíčkova 139/25a

602 00 B R N O

Věc: „Tavíkovice - III/3983, III/39914 Tavíkovice – průtah - DÚR“

Ve smyslu § 175 zákona č.183/2006 Sb. o územním plánování a stavebním řádu (stavební zákon) a zákona č.222/1999 Sb. o zajišťování obrany České republiky v platných zněních a v souladu s rezortními předpisy (na teritoriu okresů Brno-město, Brno-venkov, Blansko, Břeclav, Hodonín, Kroměříž, Prostějov, Třebíč, Uherské Hradiště, Vyškov, Zlín, Znojmo a Bruntál, Frydek-Místek, Jeseník, Karviná, Nový Jičín, Olomouc, Opava, Ostrava, Přerov, Šumperk, Vsetín) bylo provedeno vyhodnocení výše uvedené akce.

Ministerstvo obrany

zastoupené VUŠS Brno, jako věcně a místně příslušnou ve smyslu zákona č. 222/1999 Sb. jejímž jménem jedná ředitel VUŠS Brno Ing. Jaroslav Valchář na základě pověření ministryně obrany čj.2566/2007-8764 ze dne 2.1.2008 ve smyslu § 7, odst.2 zákona č.219/2000 Sb.

vydává následující stanovisko:

V dané lokalitě akce **neevvidujeme podzemní telekomunikační vedení ve vlastnictví MO-ČR a proto**

souhlasí s realizací akce tak, jak byla doložena v písemné a grafické dokumentaci za předpokladu:

- zatíží-li předmětná stavba nemovitosti ve vlastnictví státu, s nimiž přísluší hospodařit Ministerstvu obrany, musí být každé takovéto zatížení /omezení vlastnických práv/ v souladu se zákonem, vždy v předstihu před řízením předem projednáno s VUŠS Brno ve smyslu zákona č. 183/2006 Sb., o územním plánování a stavebním řádu (stavební zákon).
- vyžádá-li si realizace stavby vstup na pozemky státu, se kterými přísluší hospodařit Ministerstvu obrany, nebo jejich užívání, je stavebník povinen obrátit se na vojenskou správu se žádostí o povolení vstupu a sjednání řádného užívacího vztahu.
- se žádostí o uzavření smlouvy o zřízení věcného břemene, smlouvy o smlouvě budoucí o zřízení věcného břemene, povolení vstupu či sjednání řádného užívacího vztahu se obracejte na úsek majetkoprávní zdejší správy /JUDr. Zlatkovská Kateřina – tel.: 973 445 740/.

Česká republika - Ministerstvo obrany
Vojenská ubytovací a stavební správa Brno
se sídlem Svatoplukova 2687/84
615 00 Brno - Židenice

Čj. 2742/2010-1383-ÚP-BR

V Brně dne: 3 . května 2010
Výtisk číslo: 1
Počet listů: 2

RYBÁK - PROJEKTOVÁNÍ STAVEB, spol. s r.o.
Havlíčková 139/25a

602 00 B R N O

Věc: „Tavíkovice - III/3983, III/39914 Tavíkovice – průtah - DÚR“

Ve smyslu § 175 zákona č.183/2006 Sb. o územním plánování a stavebním řádu (stavební zákon) a zákona č.222/1999 Sb. o zajišťování obrany České republiky v platných zněních a v souladu s rezortními předpisy (na teritoriu okresů Brno-město, Brno-venkov, Blansko, Břeclav, Hodonín, Kroměříž, Prostějov, Třebíč, Uherské Hradiště, Vyškov, Zlín, Znojmo a Bruntál, Frýdek-Místek, Jeseník, Karviná, Nový Jičín, Olomouc, Opava, Ostrava, Přerov, Šumperk, Vsetín) bylo provedeno vyhodnocení výše uvedené akce.

Ministerstvo obrany

zastoupené VUSS Brno, jako věcně a místně příslušnou ve smyslu zákona č. 222/1999 Sb. jejímž jménem jedná ředitel VUSS Brno Ing. Jaroslav Valchář na základě pověření ministryně obrany čj.2566/2007-8764 ze dne 2.1.2008 ve smyslu § 7, odst.2 zákona č.219/2000 Sb.

vydává následující stanovisko:

V dané lokalitě akce **neevvidujeme podzemní telekomunikační vedení ve vlastnictví MO-ČR a proto**

souhlasí s realizací akce tak, jak byla doložena v písemné a grafické dokumentaci za předpokladu:

- zatíží-li předmětná stavba nemovitosti ve vlastnictví státu, s nimiž přísluší hospodařit Ministerstvu obrany, musí být každé takovéto zatížení /omezení vlastnických práv/ v souladu se zákonem, vždy v předstihu před řízením předem projednáno s VUSS Brno ve smyslu zákona č. 183/2006 Sb., o územním plánování a stavebním řádu (stavební zákon).
- vyžádá-li si realizace stavby vstup na pozemky státu, se kterými přísluší hospodařit Ministerstvu obrany, nebo jejich užívání, je stavebník povinen obrátit se na vojenskou správu se žádostí o povolení vstupu a sjednání řádného užívacího vztahu.
- se žádostí o uzavření smlouvy o zřízení věcného břemene, smlouvy o smlouvě budoucí o zřízení věcného břemene, povolení vstupu či sjednání řádného užívacího vztahu se obračejte na úsek majetkoprávní zdejší správy /JUDr. Zlatkovská Kateřina - tel.: 973 445 740/.

Česká republika - Ministerstvo obrany
Vojenská ubytovací a stavební správa Brno
se sídlem Svatoplukova 2687/84
615 00 Brno - Židenice

Čj. 2742/2010-1383-ÚP-BR

V Brně dne: 3. května 2010
Výtisk číslo: 1
Počet listů: 2

RYBÁK - PROJEKTOVÁNÍ STAVEB, spol. s r.o.
Havličkova 139/25a

602 00 B R N O

Věc: „Tavíkovice - III/3983, III/39914 Tavíkovice – průtah - DÚR“

Ve smyslu § 175 zákona č.183/2006 Sb. o územním plánování a stavebním řádu (stavební zákon) a zákona č.222/1999 Sb. o zajišťování obrany České republiky v platných zněních a v souladu s rezortními předpisy (na teritoriu okresů Brno-město, Brno-venkov, Blansko, Břeclav, Hodonín, Kroměříž, Prostějov, Třebíč, Uherské Hradiště, Vyškov, Zlín, Znojmo a Bruntál, Frýdek-Místek, Jeseník, Karviná, Nový Jičín, Olomouc, Opava, Ostrava, Přerov, Šumperk, Vsetín) bylo provedeno vyhodnocení výše uvedené akce.

Ministerstvo obrany

zastoupené VUSS Brno, jako věcně a místně příslušnou ve smyslu zákona č. 222/1999 Sb. jejímž jménem jedná ředitel VUSS Brno Ing. Jaroslav Valchář na základě pověření ministryně obrany čj.2566/2007-8764 ze dne 2.1.2008 ve smyslu § 7, odst.2 zákona č.219/2000 Sb.

vydává následující stanovisko:

V dané lokalitě akce **nevidujeme podzemní telekomunikační vedení ve vlastnictví MO-ČR a proto**

souhlasí s realizací akce tak, jak byla doložena v písemné a grafické dokumentaci za předpokladu:

- zatíží-li předmětná stavba nemovitosti ve vlastnictví státu, s nimiž přísluší hospodařit Ministerstvu obrany, musí být každé takovéto zatížení /omezení vlastnických práv/ v souladu se zákonem, vždy v předstihu před řízením předem projednáno s VUSS Brno ve smyslu zákona č. 183/2006 Sb., o územním plánování a stavebním řádu (stavební zákon).
- vyžádá-li si realizace stavby vstup na pozemky státu, se kterými přísluší hospodařit Ministerstvu obrany, nebo jejich užívání, je stavebník povinen obrátit se na vojenskou správu se žádostí o povolení vstupu a sjednání řádného užívacího vztahu.
- se žádostí o uzavření smlouvy o zřízení věcného břemene, smlouvy o smlouvě budoucí o zřízení věcného břemene, povolení vstupu či sjednání řádného užívacího vztahu se obrací na úsek majetkoprávní zdejší správy /JUDr. Zlatkovská Kateřina – tel.: 973 445 740/.

Česká republika - Ministerstvo obrany
Vojenská ubytovací a stavební správa Brno
se sídlem Svatoplukova 2687/84
615 00 Brno - Židenice

Čj. 2742/2010-1383-ÚP-BR

V Brně dne: 3. května 2010
Výtisk číslo: 1
Počet listů: 2

RYBÁK - PROJEKTOVÁNÍ STAVEB, spol. s r.o.
Havlíčková 139/25a

602 00 B R N O

Věc: „Tavíkovice - III/3983, III/39914 Tavíkovice – průtah - DÚR“

Ve smyslu § 175 zákona č.183/2006 Sb. o územním plánování a stavebním řádu (stavební zákon) a zákona č.222/1999 Sb. o zajišťování obrany České republiky v platných zněních a v souladu s rezortními předpisy (na teritoriu okresů Brno-město, Brno-venkov, Blansko, Břeclav, Hodonín, Kroměříž, Prostějov, Třebíč, Uherské Hradiště, Vyškov, Zlín, Znojmo a Bruntál, Frýdek-Místek, Jeseník, Karviná, Nový Jičín, Olomouc, Opava, Ostrava, Přerov, Šumperk, Vsetín) bylo provedeno vyhodnocení výše uvedené akce.

Ministerstvo obrany

)
zastoupené VUSS Brno, jako věcně- a místně příslušnou ve smyslu zákona č. 222/1999 Sb., jejímž jménem jedná ředitel VUSS Brno Ing. Jaroslav Valchář na základě pověření ministryně obrany čj.2566/2007-8764 ze dne 2.1.2008 ve smyslu § 7, odst.2 zákona č.219/2000 Sb.

vydává následující stanovisko:

V dané lokalitě akce **neevvidujeme podzemní telekomunikační vedení ve vlastnictví MO-ČR a proto**

souhlasí s realizací akce tak, jak byla doložena v písemné a grafické dokumentaci za předpokladu:

- zatíží-li předmětná stavba nemovitosti ve vlastnictví státu, s nimiž přísluší hospodařit Ministerstvu obrany, musí být každé takovéto zatížení /omezení vlastnických práv/ v souladu se zákonem, vždy v předstihu před řízením předem projednáno s VUSS Brno ve smyslu zákona č. 183/2006 Sb., o územním plánování a stavebním řádu (stavební zákon).
- vyžádá-li si realizace stavby vstup na pozemky státu, se kterými přísluší hospodařit Ministerstvu obrany, nebo jejich užívání, je stavebník povinen obrátit se na vojenskou správu se žádostí o povolení vstupu a sjednání řádného užívacího vztahu.
- se žádostí o uzavření smlouvy o zřízení věcného břemene, smlouvy o smlouvě budoucí o zřízení věcného břemene, povolení vstupu či sjednání řádného užívacího vztahu se obracíte na úsek majetkoprávní zdejší správy /JUDr. Zlatkovská Kateřina – tel.: 973 445 740/.

- toto stanovisko nenahrazuje souhlas ČR-MO zastoupené ředitelem VUSS Brno v případech, kdy je ČR-MO účastníkem územního a stavebního řízení ve smyslu stavebního zákona jako vlastník nemovitostí dotčených realizací akce nebo vlastník nemovitostí sousedících (§ 52, § 85 a § 109 zák.č. 183/2006 Sb. ve znění pozdějších předpisů).

Požadujeme 14 dnů před termínem zahájení uzavírky pozemní komunikace oznámit tuto skutečnost Centru vojenské dopravy Olomouc faxem na tel. č. 973 406 701.

Stanovisko VUSS je platné 2 roky a musí být vyžadováno znovu, nebude-li během této doby stavba zahájena, nebo dojde-li ke změně v umístění, ve výšce nebo rozsahu stavby.

V další korespondenci, týkající se výše uvedené věci, uvádějte vždy číslo jednací spisu.

Kontaktní osoba: Ing. Eva Ustohalová, tel./fax. 973 445 060


Adresa pro doručování:

Vojenská ubytovací a stavební správa Brno

Svatoplukova 84

662 10 Brno

IČO: 60162694



ŘEDITEL VUSS BRNO
Ing. Jaroslav VALCHÁŘ

**Policie České republiky
Okresní ředitelství
Dopravní inspektorát
Z N O J M O**

Č. j.: ORZN 35-29/Čj-07-2008

Znojmo 3.března 2008.
Počet listů : 1

Rybák - projektování staveb s.r.o.

Havlíčková 139/25a

602 00 Brno

Silnice III/3983,III/39914 Tavíkovice - průtah - vyjádření

K žádosti o vyjádření k projektové dokumentaci : „ Silnice III/3983,III/39914 Tavíkovice - průtah,, dle žádosti ze dne 3.3.2008, sdělují :

K technickému řešení dle předložené projektové dokumentace nemáme připomínek. S vydáním ÚR souhlasíme.
Do dokumentace pro SR požadujeme zapracovat situaci dopravního značení.

Zpracoval :
por.Ing.LATNER Jiří
tel.: 974 641 254


por.Mgr.PEŠEK Robert
vedoucí DI


**POLICIE ČESKÉ REPUBLIKY
OKRESNÍ ŘEDITELSTVÍ
Dopravní inspektorát
P. O. BOX 8
670 20 ZNOJMO 3**

SOUŘADNICOVÝ SYSTÉM JTSK
VÝŠKOVÝ SYSTÉM BPV



D 8

Policie České republiky
Krajské ředitelství policie Jihomoravského kraje
dopravní inspektorát
670 20 ZNOJMO 3, P.O. BOX 8

		RYBÁK -- PROJEKTOVÁNÍ STAVEB, spol. s r.o. Havlíčkova 139/25a, 602 00 Brno, IČO: 25 32 56 80, Tel./Fax: 543 236 081, e-mail: rybak@rybak.cz ČSN EN ISO 9001, č. certifikátu QMS-018-2004	
HLAVNÍ INŽENÝR PROJEKTU : ING. VÍT RYBÁK		Ing. Vít Rybák	
ZODPOVĚDNÝ PROJEKTANT : ING. VÍT RYBÁK		Ing. Vít Rybák	
VYPRACOVAL : ING. PAVEL HAVRÁNEK		Ing. Pavel Havránek	
KONTROLOVAL : ING. JIŘÍ BEDNÁŘÍK		Ing. Jiří Bednářík	
KRAJ : JIHOMORAVSKÝ		OBCENÍ ÚŘAD : TAVÍKOVICE	
INVESTOR : SPRÁVA A ÚDRŽBA SILNIC JIHOMORAVSKÉHO KRAJE		DATUM : V/09	
OBJEDNATEL : SPRÁVA A ÚDRŽBA SILNIC JIHOMORAVSKÉHO KRAJE		ZAKÁZK.Č. : 150-6	
AKCE : III/3983, III/39914		FORMÁT : 3 A4	
TAVÍKOVICE -- PRŮTAH -- DÚR		STUPEŇ : SOUPRAVA	
SITUACE 1 : 500		DÚR	

MĚSTSKÝ ÚŘAD MORAVSKÝ KRUMLOV

náměstí Klášterní 125

672 11 MORAVSKÝ KRUMLOV

odbor školství a kultury

Č.j.: MUMK/5380/2008/OŠK/St.

Vyřizuje: Ing. Andrea Stejskalová
Tel : 515 300 718, fax 515 300 759

RYBÁK – PROJEKTOVÁNÍ STAVEB, spol. s r.o.

Havlíčková 139/25a

602 00 Brno

V Moravském Krumlově dne 10. března 2008

Vaše značka: 82/2008

Silnice III/3983, III/39914 Tavíkovice – průtah, dokumentace pro územní rozhodnutí

Dne 4.3.2008 byla odboru školství a kultury Městského úřadu Moravský Krumlov (OŠK) doručena Vaše žádost o sdělení stanoviska z hlediska památkové péče k projektové dokumentaci pro územní rozhodnutí na akci „*Silnice III/3983, III/39914 Tavíkovice – průtah - DÚR*“, zpracované v termínu II/2008 společností RYBÁK – PROJEKTOVÁNÍ STAVEB, spol. s r.o., Havlíčkova 139/25a, Brno.

K výše uvedenému sdělujeme následující stanovisko:

1. Zámecký plot (objekt SO 002) - z předložené projektové dokumentace vyplývá, že plánovanou stavbou bude přímo dotčena nemovitá kulturní památka „*park u zámku*“, která je evidovaná v Ústředním seznamu kulturních památek České republiky pod č. rejstříku 11337/7-6817. Konkrétně se jedná o stavební úpravy záměckého plotu. Předmětné území podléhá ustanovení zákona č. 20/1987 Sb., o státní památkové péči, ve znění pozdějších předpisů. Proto v souladu s § 14 odst. 1 citovaného zákona, zamýšlí-li vlastník kulturní památky provést údržbu, opravu, rekonstrukci nebo jinou úpravu kulturní památky nebo jejího prostředí, je povinen si předem vyžádat závazné stanovisko obecního úřadu obce s rozšířenou působností, kterým je odbor školství a kultury Městského úřadu Moravský Krumlov. Závazné stanovisko je nezbytným podkladem pro vydání stavebního povolení u příslušného stavebního úřadu.
2. Přemístění kříže (objekt SO 003) – kříž není kulturní památkou, dle platného zákona č. 20/1987 Sb., o státní památkové péči. Jelikož se však jedná o kříž datovaný z roku 1846, který je dokladem dějin a historického vývoje, OŠK upozorňuje, že při přemístění, musí být s křížem zacházeno tak, aby nedošlo k poškození nebo jeho znehodnocení.

3. Stavební činnost bude prováděna na území s archeologickými nálezy (sídlště, stanice, náhodné nálezy broušených industrií), a proto je stavebník v souladu s § 22 odst. 2 zákona č. 20/1987 Sb., o státní památkové péči, ve znění pozdějších předpisů, povinen již od doby

přípravy stavby oznámit svůj záměr Archeologickému ústavu Akademie věd České republiky v Brně (Královopolská 147, 612 00 Bmo, tel.: 541 514 111) a umožnit jemu nebo oprávněné organizaci provést na dotčeném území záchranný archeologický výzkum.

Městský úřad
Odbor školství a kultury
nám. Klášterní 125
672 11 Moravský Krumlov

3

Hyšák

Ing. Andrea Stejskalová
odbor školství a kultury, úsek památkové péče

Příloha: 1 x projektová dokumentace (souprava č. 8)

MĚSTSKÝ ÚŘAD MORAVSKÝ KRUMLOV

odbor školství a kultury

nám. Klášterní 125

672 11 MORAVSKÝ KRUMLOV

Vaše značka: 150-7/2010
Vyřizuje: Ing. Vít Rybák
Neče č. j.: MUMK 8902/2010
Vyřizuje: Ing. Andrea Stejskalová
tel.: 515 300 718, 602 512 931
Datum: 2010-04-23

RYBÁK – PROJEKTOVÁNÍ STAVEB, spol. s r.o.
Havlíčková 139/25a
602 00 BRNO

III/3983, III/39914 Tavíkovice – průtah – DŮR

Dne 14.04.2010 byla odboru školství a kultury Městského úřadu Moravský Krumlov doručena Vaše žádost o sdělení stanoviska z hlediska památkové péče k projektové dokumentaci pro územní rozhodnutí na akci „*III/3983, III/39914 Tavíkovice – průtah - DŮR*“, zpracované v termínu II/2008 společností RYBÁK – PROJEKTOVÁNÍ STAVEB, spol. s r.o., Havlíčkova 139/25a, Brno.

K výše uvedenému sdělujeme následující stanovisko:

1. Zámecký plot (objekt SO 002) - z předložené projektové dokumentace vyplývá, že plánovanou stavbou bude přímo dotčena nemovitá kulturní památka „**park u zámku**“, která je evidovaná v Ústředním seznamu kulturních památek České republiky pod č. rejstříku 11337/7-6817. Konkrétně se jedná o stavební úpravy zámeckého plotu.

Předmětné území podléhá ustanovení zákona č. 20/1987 Sb., o státní památkové péči, ve znění pozdějších předpisů. Proto v souladu s odst. 1 § 14 citovaného zákona, zamýšlí-li **vlastník kulturní památky** provést údržbu, opravu, rekonstrukci, restaurování nebo jinou úpravu kulturní památky nebo jejího prostředí, **je povinen si předem vyžádat závazné stanovisko** obecního úřadu obce s rozšířenou působností, kterým je odbor školství a kultury Městského úřadu Moravský Krumlov (OŠK). Závazné stanovisko je nezbytným podkladem pro řízení u příslušného stavebního úřadu. Nechá-li se účastník (vlastník) v řízení u OŠK zastupovat, předloží jeho zástupce **originál popř. ověřenou kopii originálu plné moci** udělenou v souladu s § 33 zákona č. 500/2004 Sb., o správním řízení (správní řád), v platném znění.

2. Stavební činnost bude prováděna na území s archeologickými nálezy (sídliště, stanice, náhodné nálezy broušených industrií), a proto je stavebník v souladu s odst. 2 § 22 zákona č. 20/1987 Sb., o státní památkové péči, ve znění pozdějších předpisů, povinen již od doby přípravy stavby oznámit svůj záměr Archeologickému ústavu Akademie věd České republiky v Brně (Královopolská 147, 612 00 Brno) a umožnit jemu nebo oprávněné organizaci provést na dotčeném území záchranný archeologický výzkum.

Městský úřad
Odbor školství a kultury
nám. Klášterní 125
672 11 Moravský Krumlov

3

Ing. Andrea Stejskalová
odbor školství a kultury
úsek památkové péče

MĚSTSKÝ ÚŘAD MORAVSKÝ KRUMLOV

odbor školství a kultury

IČO 293 199

nám. Klášterní 125

672 11 MORAVSKÝ KRUMLOV

Oprávněná úřední osoba Ing. Andrea Stejskalová

Spisový znak SMUMK 10818/2010

Číslo jednací MUMK 13770/2010

e-mail stejskalovaa@mkkrumlov.cz

tel 515 300 718, 602 512 931

Domov u lesa Tavíkovice
příspěvková organizace
671 40 TAVÍKOVICE 153

Vyhotoveno: 2010-06-14

ZÁVAZNÉ STANOVISKO č. 18/2010

Městský úřad Moravský Krumlov - odbor školství a kultury (OŠK), úřad obce s rozšířenou působností Moravský Krumlov - stanovené dle § 2 zákona č. 314/2002 Sb., o stanovení obcí s rozšířenou působností, ve znění zákona č. 387/2004 Sb., jako věcně a místně příslušný správní orgán dle § 61 zákona č. 128/2000 Sb., o obcích, a dle § 29 zákona č. 20/1987 Sb., o státní památkové péči, a písm. b) odst. 1 § 11 zákona č. 500/2004 Sb., o správním řízení (správní řád), § 15 vyhlášky č. 388/2002 Sb., ve znění vyhlášky č. 388/2004 Sb., o stanovení správních obvodů obcí s rozšířenou působností a jako dotčený orgán podle § 136 správního řádu, *vydává* na základě žádosti Jihomoravského kraje, IČ 70888337, Žerotínovo náměstí 3/5, 601 82 Brno, zastoupeného Domovem u lesa Tavíkovice, příspěvkovou organizací, IČ 45671818, 671 40 Tavíkovice 153, ze dne 05.05.2010, o vydání závazného stanoviska orgánu státní památkové péče jako podklad pro územní řízení, ve věci nemovitosti ve vlastnictví žadatele, podle odst. 1 § 14 zákona 20/1987 Sb., o státní památkové péči, ve znění pozdějších předpisů a v souladu s odst. 1 § 149 správního řádu, ve znění pozdějších předpisů toto

Z Á V A Z N É s t a n o v i s k o

I. Stavební úpravy plotu **parku u zámku v Tavíkovících**, na pozemku p. č. 30/1, v k. ú. Tavíkovice, který je nemovitou kulturní památkou zapsanou v Ústředním seznamu kulturních památek ČR pod č. rejstříku 11337/7-6817, dle předloženého projektu „III/3983, III/39914, *Tavíkovice - průtah - DÚR*“, *zpracovaného RYBÁK - PROJEKTOVÁNÍ STAVEB, spol. s r.o., Ing. Vít Rybák, Havlíčkova 139/25a, Brno, termín III/10*, se podle odst. 3 § 14 zákona č. 20/1987 Sb., o státní památkové péči, ve znění pozdějších předpisů, považuje z hlediska státní památkové péče za přípustné v případě, že vlastník (žadatel) splní nebo zajistí splnění následujících podmínek stanovených v souladu s odst. 4 § 9 vyhlášky č. 66/1988 Sb., kterou se provádí zákon o státní památkové péči:

1. Kamenné desky budou odborně očištěny, zpevněny a hydrofobizovány, v případě potřeby doplněny deskami ze stejného druhu kamene, shodného tvaru, obdobně opracované.
2. Litinové zábradlí bude narovnáno, doplněno, očištěno a opět opatřeno tmavě zeleným nátěrem se stříbrným nátěrem na špičkách plotu. Odstíny budou před realizací předloženy k posouzení odbornému pracovníkovi Národního památkového ústavu, územního odborného pracoviště v Brně (NPÚ) a odsouhlasení zástupci OŠK dle vzorníku.
3. Další stupeň projektové dokumentace (projekt pro stavební povolení) včetně výkresu nové zdi s přesnými rozměry v návaznosti na obě stávající brány (zděné pilíře) bude předložen se žádostí o vydání závazného stanoviska OŠK.

O d ů v o d ě n í

Toto závazné stanovisko se vydává na základě písemné žádosti Jihomoravského kraje, IČ 70888337, Žerotínovo náměstí 3/5, 601 82 Brno, zastoupeného Domovem u lesa Tavíkovice, příspěvkovou organizací, IČ 45671818, 671 40 Tavíkovice 153, ze dne 05.05.2010. K žádosti byla doložena Žřizovací listina příspěvkové organizace Jihomoravského kraje ze dne 17.09.2009, dle které má příspěvková organizace v souladu s Čl. VI, bod B., odst. 3, písm. k), povinnost využívat všech práv vlastníka ke svěřenému majetku, zastupovat žřizovatele a jednat jeho jménem v řízeních správních. Dále byl přílohou žádosti projekt uvedený ve výrokové části tohoto závazného stanoviska.

Jako podklad pro vydání závazného stanoviska si OŠK v souladu s odst. 6 § 14 zákona o státní památkové péči vyžádal písemné vyjádření odborné organizace státní památkové péče, kterou je pro územní obvod Moravský Krumlov Národní památkový ústav, územní odborné pracoviště v Brně (NPÚ). NPÚ zpracoval vyjádření pod č. j. NPÚ-371/4118/2010 dne 28.05.2010.

Ze skutečností uvedených v písemném vyjádření NPÚ ze dne 28.05.2010 pro vydání závazného stanoviska vyplývá, že stavební úpravy dle předloženého projektu lze realizovat v případě splnění podmínek uvedených ve výrokové části tohoto závazného stanoviska. Park je směrem k obci ohrazen zídskou zděnou ze smíšeného zdiva opatřeného hrubou omítkou bez nátěru, zídka je zakončená kamennými bloky přitesanými do tvaru stříšky. Do nich je kotven ozdobný litinový plot se zeleným nátěrem, špičky plotu jsou natřeny stříbrenkou. Zdivo zídky se nachází ve špatném stavu, místy je rozvolněné, zeď s plotem je celkově vykloněná, litinová pole plotu jsou místy uvolněná, hrozí jejich vylomení. Oprava zdi je tedy žádoucí. Stavbou není dotčena vzrostlá zeleň parku.

V předloženém projektu se počítá s dalším navýšením terénu vozovky v těsné blízkosti zdi. Z tohoto důvodu je navrženo zvýšení podezdívky z pálených cihel, opětovné osazení kamenných desek a litinového plotu. Podezdívka bude nově omítnuta, v dalším stupni projektové dokumentace bude řešeno odizolování podezdívky proti vodě. V současné době se ohrazení parku nachází níže pod terénem, než byla historická situace. Zvýšení podezdívky s plotem, která ohraničuje a chrání areál zámku s parkem je tedy vhodné. Z projektu pro územní řízení není však zřejmé o kolik bude podezdívka případně hranolově zděné pilíře vstupních bran výškově upraveny. Proto je nutné předložit další stupeň projektové dokumentace včetně nákresu výškové úrovně nové podezdívky s plotem především ve vztahu k těmto pilířům, případně navýšení těchto pilířů.

Na základě výše uvedeného, OŠK stanovil všechny podmínky výrokové části tohoto závazného stanoviska v souladu s písemným vyjádřením NPÚ, č. j. NPÚ-371/4118/2010, ze dne 28.05.2010.

Upozorňujeme, že území na němž se plánovaná stavební akce uskuteční, lze klasifikovat jako území s archeologickými nálezy, proto je stavebník v případě provádění výkopů či zemních prací, v souladu s odst. 2 § 22 zákona č. 20/1987 Sb., povinen tento záměr již v době přípravy stavby oznámit Archeologickému ústavu Akademie věd České republiky (Královopolská 147, 612 00 Brno) a umožnit jemu nebo jiné oprávněné organizaci provést na dotčeném území záchranný archeologický výzkum.

Dne 01.06.2010 byl účastník řízení vyzván k nahlédnutí do spisu před vydáním závazného stanoviska v souladu s odst. 4 § 4 zákona č. 500/2004 Sb., o správním řízení (správní řád), v platném znění. K nahlédnutí do spisu se dostavil dne 09.06.2010 a svůj souhlas zaznamenal do vyjádření NPÚ ze dne 28.05.2010.


Poučení

Proti tomuto závaznému stanovisku nelze v souladu s ustanovením odst. 1 § 149 zákona č. 500/2004 Sb., správní řád, ve znění pozdějších předpisů, podat samostatné odvolání, neboť tento úkon není samostatným rozhodnutím. Závazné stanovisko dle odst. 5 § 149 zákona č. 500/2004 Sb., správního řádu lze zrušit nebo změnit v rámci přezkumného řízení, a to správním orgánem nadřízeným správnímu orgánu, který závazné stanovisko vydal. Nadřízeným správním orgánem je Krajský úřad Jihomoravského kraje.

Toto závazné stanovisko slouží jako podklad k územnímu řízení pro stavební úřad příslušný podle odst. 1 § 13 zákona č. 183/2006 Sb., o územním plánování a stavebním řádu (stavební zákon).

Městský úřad
Odbor školství a kultury
nám. Klášterní 125
672 11 Moravský Krumlov

3-



Ing. Andrea Stejskalová
odbor školství a kultury
úsek památkové péče

Zasílá se na vědomí

Stavební úřad I. stupně ve Višňově, č. p. 212, 671 38 Višňové

Národní památkový ústav, územní odborné pracoviště v Brně, nám. Svobody 8, 601 54 Brno

Městský úřad Moravský Krumlov
odbor životního prostředí
Klášteří nám. 125
672 11 Moravský Krumlov

Číslo projektu:
Vaše zn.: 35/2008

Č.j.: 5240/2008
Tel.: 515300761

Rybák-projektování staveb, s.r.o.
Havlíčková 139/25a
602 00 BRNO

V Moravském Krumlově dne 12. 3. 2008

Věc: Vyjádření k projektu – „Silnice III/3983, III/39914 Tavíkovice průtah“

Městský úřad Moravský Krumlov, odbor životního prostředí se vyjadřuje k předložené projektové dokumentaci z hlediska těchto orgánů:

• Orgán vodního hospodářství

Protože v případě přeložky vodovodů, kanalizací a výstavby dešťové kanalizace se jedná, podle § 55 zákona č. 254/2001 Sb., o vodní díla, musí stavebník o vydání stavebního povolení požádat příslušný vodoprávní úřad (Městský úřad Moravský Krumlov, odbor životního prostředí). K žádosti o vydání stavebního (vodoprávního) povolení budou předloženy doklady dle vyhlášky č. 432/2001 Sb., o dokladech žádosti o rozhodnutí nebo vyjádření a o náležitostech povolení, souhlasů a vyjádření vodoprávního úřadu.

Slámová Kateřina, DiS.

• Státní správa ochrany přírody a krajiny

K projektové dokumentaci nemáme připomínky. Při provádění prací je nutno dbát dle § 5 odst. 3 zákona obecné ochrany rostlin a živočichů. Vzhledem k tomu, že výstavbou dojde k dotčení dřevin rostoucích mimo les (týká se i náletových dřevin), je nutno postupovat ve smyslu § 8 zákona č. 114/1992 Sb. a § 8 vyhlášky č. 395/1992 Sb. Dřeviny v blízkosti výstavby musí být chráněny před poškozením, a to jak jejich nadzemní, tak i podzemní část použitím ochranných balů, pažení, podepřením větví apod. V blízkosti dřevin nebudou zřizovány skládky zeminy ani materiálu.

Ing. Remiš Libor

• Státní správa lesů

Nevyjadřujeme se, z předloženého projektu není zřejmé zda, a v jakém rozsahu, se stavba týká pozemků určených k plnění funkcí lesa.

Ing. Remiš Libor

• Orgán ochrany ovzduší

Nevyjadřujeme se, projekt se netýká zájmů zákona č. 86/2002 Sb., o ochraně ovzduší.

Ing. Krška Stanislav

• Orgán ochrany ZPF

Předložená dokumentace pro UŘ - Souhrnná technická zpráva v bodě 2. písm. d) uvádí, že stavba si vyžádá trvalý zábor zemědělské půdy. Pro takové pozemky bude nutno k vydání územního rozhodnutí požádat u příslušného orgánu ochrany ZPF o souhlas s jejich odnětím ze zemědělského půdního fondu podle § 9 zákona č. 334/199 Sb., o ochraně zemědělského půdního fondu (dále jen „zákon“). Při dotčení dalších pozemků v ochraně ZPF pracemi vlastní stavby je třeba řídit se zásadami ochrany ZPF uvedenými v § 4 a v § 8 zákona.

Ing. Krška Stanislav

- Odd. odpadového hospodářství

K předloženému projektu nemá odd. odpadového hospodářství žádné připomínky za předpokladu, že bude při samotné realizaci stavby postupováno v souladu se zákonem č. 185/2001 Sb., o odpadech a o změně některých dalších zákonů.

Jelikož dojde k demolici hospodářských budov a stodoly na parc. č. KN 18/2 požadujeme, aby byl odpad vniklý při této demolici roztržěn, přednostně využit a ten, který nelze dále využít předán k odstranění pouze osobě oprávněné k převzetí odpadů. Totéž se týká i ostatních vzniklých odpadů.

Dále požadujeme vedení průběžné evidence odpadů a jejich zařazení dle vyhlášky č. 381/2001 Sb., kterou se stanoví katalog odpadů.

Doklady o vedení průběžné evidence a doklady o odstranění odpadů předložíte po dokončení stavby příslušnému správní orgánu.

Dvořáková  Adamíra

- Státní správa myslivosti

Na katastrálním území obce Tavíkovice není Městský úřad Moravský Krumlov, odbor životního prostředí, státní správa myslivosti věcně a místně příslušným úřadem. Z tohoto důvodu se nevymezujeme.

Ing. Raboň Kamil



- Státní správa rybářství

Nevymezujeme se, dle projektové dokumentace nedojde k dotčení zájmu hájených zákonem č. 99/2004 Sb., o rybníkářství, výkonu rybářského práva, rybářské stráž, ochraně mořských rybolovných zdrojů a o změně některých zákonů (zákon o rybářství).

Ing. Raboň Kamil



Městský úřad

Odbor životního prostředí
672 11 Moravský Krumlov

Městský úřad Moravský Krumlov

odbor dopravy

Náměstí Klášterní 125, 672 11 Moravský Krumlov

Sp.zn. 8906/2010

Č.j. 86/2010-OD/Vy

Tel. 515300775

Fax: 515300728

E – mail: vyzralek@mkkrumlov.cz

Vyřizuje Mgr. Ivo Vyzrálek

Moravský Krumlov 23.04.2010

RYBÁK – projektování staveb, spol. s r.o.

Ing. Vít Rybák

Havlíčkova 139/25a

602 00 B R N O

Věc: Vyřízení k projektové dokumentaci

Městský úřad Moravský Krumlov, odbor dopravy obdržel dne 14.04.2010 Vaši žádost o vyřízení k projektové dokumentaci akce „III/398 3, III/399 14 Tavíkovice – průtah - DUR“ pro územní řízení.

MěÚ Moravský Krumlov, odbor dopravy jako speciální stavební úřad – má k předložené projektové dokumentaci následující připomínky:

1. Při realizaci záměru je nutno dbát základních povinností k ochraně pozemku určeného k plnění funkce dopravy, uvedené v ust. § 2 Pozemní komunikace a jejich rozdělení zákona č. 13/1997 Sb., o pozemních komunikacích, ve znění pozdějších předpisů.
2. Projektová dokumentace bude doplněna o jedno místo pro osoby těžce pohybově postižené v místě u Kaple Panny Marie na silnici III/398 3, tak aby splňovalo rozměrové příslušnou normu (šířka 3,5m, délka 7,0m). Jeho umístění situovat k chodníku, který vede ke kapli (stanici stavby SO 101 - 0,6km). Od vyhrazeného místa musí být zajištěn přímý bezbariérový přístup na komunikaci pro chodce. Viz vyhláška 398/2009 Sb. o obecných technických požadavcích zabezpečujících bezbariérové užívání staveb.

Jiné připomínky MěÚ Moravský Krumlov, odbor dopravy nemá a souhlasí s vydáním územního rozhodnutí.

MĚSTSKÝ ÚŘAD
MORAVSKÝ KRUMLOV
odbor dopravy
-8-

Mgr. Ivo Vyzrálek
pověřená úřední osoba
pozemní komunikace
a silniční hospodářství



Příloha PD (zpět žadatelem)

Na vědomí žadatel

spis



KUJMP00S4RNI

Krajský úřad Jihomoravského kraje
Odbor životního prostředí
Žerotínovo nám. 3/5, 601 82 Brno

RYBÁK - PROJEKTOVÁNÍ STAVEB, spol. s r.o.
Havlíčková 139/25a
602 00 Brno

Č.j.	Sp.Zn.	Vyřizuje/linka	V Brně dne:
JMK 30352/2008	S-JMK 30352/2008 OŽP/IVr	Ing. Vrabec/2683	5.3.2008

„Silnice III/3983, III/39914 Tavíkovice - průtah“, k.ú. Tavíkovice, okres Znojmo - vyjádření z hlediska posuzování vlivů na životní prostředí

Krajský úřad Jihomoravského kraje jako příslušný správní úřad podle § 20 písm. b) a § 22 písm. a) zákona č. 100/2001 Sb., o posuzování vlivů na životní prostředí ve znění pozdějších předpisů (dále jen „zákon“) obdržel dne 3.3.2008 Vaši žádost o vyjádření k záměru „Silnice III/3983, III/39914 Tavíkovice - průtah“.

Stručná charakteristika záměru:

Stavba zahrnuje rekonstrukci silnic III. tříd v Tavíkovících, vycházejících ze středu obce od silnice II. třídy č. 399. Na návsi před novým kostelem bude zřízena okružní křižovatka, která nahradí dnešní neuspořádanou zpevněnou plochu s funkcí křižovatky a parkoviště zároveň. Do okružní křižovatky bude napojena místní komunikace (u hospody). Prostor před kostelem bude využit pro nový autobusový terminál IDS JmK. Nové komunikace budou odvodněny novou dešťovou kanalizací. Celková délka rekonstruovaných vozovek je cca 1400 m.

Krajský úřad Jihomoravského kraje posoudil předložený návrh s konstatováním, že záměr svým charakterem a umístěním nevyvolá závažné ovlivnění životního prostředí a veřejného zdraví, nenaplnuje tedy definici předmětu posuzování podle § 1 odst. 2 zákona, a proto není nutné podrobit jej zjišťovacímu řízení podle § 7 zákona.

Toto stanovisko a vyjádření není rozhodnutím ve smyslu zákona č. 500/2004 Sb., správní řád a nelze se proti němu odvolat. Nenahrazuje rozhodnutí, souhlasy a jiná správní opatření vydávaná ostatními správními úřady na úseku životního prostředí.

Krajský úřad Jihomoravského kraje
odbor životního prostředí
Žerotínovo nám. 3/5, 601 82 Brno

-6-

Ing. Jiří Hájek
vedoucí oddělení

posuzování vlivů na životní prostředí

IČ	DIČ	Telefon	Fax	e-mail	Internet
70888337	CZ 70888337	541651111	541651579	vrabec.libomir@kr-jihomoravsky.cz	www.kr-jihomoravsky.cz

KRAJSKÁ HYGIENICKÁ STANICE JIHOMORAVSKÉHO KRAJE se sídlem v Brně

územní pracoviště Znojmo, MUDr. Janského 15, 669 02 Znojmo

č jednací: 663/2008/ZN/HOK
č dokumentu: ZN/10350/2008/HOK
k podání: ZN/10231/2008/HOK

Vyřizuje: Ing. Hana Svobodová
Tel.: 515 213 710
Fax: 515 213 753
Email: hana.svobodova@khsbrno.cz

SÚS JmK, p.o.k.
Žerotínovo nám. 3/5
601 82 Brno

Vaše značka
35/2008

Znojmo dne
04.03.2008

Tavíkovice, silnice III/3983, III/39914 - průtah

- *závazné stanovisko k územnímu řízení*
- *žadatel: Rybák – projektování staveb, spol. s r.o., Havlíčkova 139/25a, 602 00 Brno, IČ 253 25 680, investor: Správa a údržba silnic Jihomoravského kraje, příspěvková organizace kraje, Žerotínovo nám. 3/5, 601 82 Brno, IČ 709 32 581*

Na základě žádosti společnosti Rybák – projektování staveb, spol. s r.o., Havlíčkova 139/25a, 602 00 Brno zastupujícího Správu a údržbu silnic Jihomoravského kraje, příspěvkovou organizaci kraje, Žerotínovo nám. 3/5, 601 82 Brno posoudila Krajská hygienická stanice Jihomoravského kraje se sídlem v Brně, územní pracoviště ve Znojmě, MUDr. Janského 15, 669 02 Znojmo (dále jen „KHS JmK“), jako dotčený orgán státní správy ve smyslu § 77 zákona č. 258/2000 Sb., o ochraně veřejného zdraví a o změně některých souvisejících zákonů, ve znění pozdějších předpisů (dále jen „zákon č. 258/2000 Sb.“), a § 4 odst. 2 písm. a) zákona č. 183/2006 Sb., o územním plánování a stavebním řádu (stavební zákon), ve znění pozdějších předpisů (dále jen „zákon č. 183/2006“), předložený návrh projektové dokumentace pro územní rozhodnutí na akci: Silnice III/3983, III/39914 Tavíkovice - průtah, k.ú. Tavíkovice.

Po zhodnocení souladu předloženého návrhu s požadavky předpisů v oblasti ochrany veřejného zdraví vydává KHS Jm Kraje, územní pracoviště ve Znojmě, toto závazné stanovisko:

S návrhem projektové dokumentace pro územní rozhodnutí na stavbu „Silnice III/3983, III/39914 Tavíkovice - průtah, k.ú. Tavíkovice“, jejímž investorem je Správa a údržba silnic Jihomoravského kraje, příspěvková organizace kraje, Žerotínovo nám. 3/5, 601 82 Brno, IČ 709 32 581 se

souhlasí.

V souladu s § 4 odst. 2 písm. a) zákona č. 183/2006 Sb. se souhlas váže na splnění takto stanovené podmínky:

V případě zjištění aktuálního stavu dopravy, který se bude lišit výrazně od vstupních údajů použitých v hlukovém posouzení, požadujeme v dalším stupni projektové dokumentace předložit aktualizovanou hlukovou studii. K tomuto posouzení požadujeme, aby KHS JmK byla seznámena s výsledky aktuálního stavu dopravy minimálně v době podání žádosti o vyjádření se k projektové dokumentaci pro stavební řízení.

Odůvodnění:

Podmínka byla stanovena v souladu s § 2, příloha č. 1 bod B č. 1, č. 4, č. 6 a č. 10 vyhl. č. 499/2006 Sb., o dokumentaci staveb, kterou se provádějí některá ustanovení zákona č. 183/2006 Sb.

Podáním ze dne 03.03.2008 jste požádali o vyjádření k akci: Silnice III/3983, III/39914

Tavíkovice - průtah, k.ú. Tavíkovice.

Rekonstruované silnice vycházejí ze síředu obce (z návsi) od silnice III/399. Na návsi před novým kostelem bude zřízena okružní křižovatka, která nahradí dnešní neuspořádanou zpevněnou plochu s funkcí křižovatky a parkoviště zároveň. Prostor před kostelem bude využit pro nový autobusový terminál IDS JmK. Nová parkoviště pro osobní automobily budou před kostelem (20 podélných parkovacích stání) a před samoobsluhou (15 podélných parkovacích stání). Nové komunikace budou odvodněny novou dešťovou kanalizací.

Úprava silnice III/3983 (SO 101) představuje kompletní rekonstrukci vozovky v délce 715 m. Začátek úpravy je situován v extravilánu v přímém úseku, na intravilán připadá posledních 200 m rekonstrukce před návsi.

Rekonstrukce silnice III/39914 (SO 102) představuje kompletní výměnu konstrukce vozovky v délce 440 m. První úsek v délce 80 m leží mezi silnicí II/399 a nově navrženou okružní křižovatkou, druhý úsek v délce 360 m pokračuje od okružní křižovatky směrem na Horní Kounice po přístupovou komunikaci k Domovu u lesa. Dále v délce 110 m směrem na Horní Kounice bude v přímém úseku ve staré lipové aleji položen nový asfaltový koberec.

Z doloženého hlukového posouzení jasně vyplývá, že intenzita dopravy na silnicích III/3983, III/39914 je nízká. Silnicím je přisouzena korekce na starou hukovou zátěž. Limitní hodnoty hluku s korekcí pro starou hukovou zátěž v souladu s přílohou č. 4 nařízení vlády č. 148/2006 Sb., o ochraně zdraví před nepříznivými účinky hluku a vibrací, jsou v chráněném venkovním prostoru a chráněném venkovním prostoru staveb s velkými rezervami spíněny pro denní i noční dobu.

Měření navrhujeme před objektem č.p. 34, kde byly vypočítány nejvyšší hodnoty ekvivalentních hladin hluku v chráněném venkovním prostoru stavby - v denní době 59,2 dB, v noční době 51,2 dB.

Přílohy: projektová dokumentace stavby

KRAJSKÁ HYGIENICKÁ STANICE

Jihomoravského kraje se sídlem v Brně

Jelábkova 4, 602 00 Brno

514
Ing. Hlana Svobodová

vedoucí oddělení hygieny obecné a komunální
KHS Jmk Brno, územní pracoviště Znojmo

Rozdělovník:

- Rybák – projektování staveb, spol. s r.o., Havlíčkova 139/25a, 602 00 Brno
- Spis
- Odd. HOK

RYBÁK – Projektování staveb, spol. s r.o.
Havlíčkova 139/25a
602 00 Brno

Váš dopis značky / ze dne	Naše značka	Vytiskuje / linka	Brno
		Kubík / +420 532 199 819	29.4 2008

Věc: Vyjádření k projektové dokumentaci TAVÍKOVICE – PRŮTAH - DŮR

Vážený pane Rybáku,

na základě prostudování Vámi předložené projektové dokumentace III/3983, III/39914 TAVÍKOVICE – PRŮTAH – DŮR z února 2008 nemá společnost KORDIS JMK, spol. s r.o. žádné připomínky a souhlasí s realizací této stavby.

S pozdravem



Ing. Jaromír Holec
jednatel a ředitel společnosti

RYBÁK – PROJEKTOVÁNÍ STAVEB, spol. s r.o.
Ing. Vít Rybák
Havličkova 139/25a
602 00 Brno

Váš dopis značky / ze dne	Naše značka	Vyřizuje / linka	Brno
		Ing. Havlík / 5 4342 6655	9. 5. 2008

Vyjádření k akci SILNICE III/3983, III/39914 TAVÍKOVICE - PRŮTAH

S návrhem přestupního uzlu v Tavíkovících souhlasíme za následujících podmínek:

- 1) Nástupišť musí splňovat normy pro přístup zdravotně postižených (zejména výška nástupiště 20 cm nad vozovkou, barevně odlišené vodící pruhy pro nevidomé a slabozraké).
- 2) Nástupní hrany musí být vybaveny tzv. kasselským obrubníkem, který umožňuje bezkolizní a co nejbližší příjezd autobusu k zastávce.
- 3) Nástupišť budou vybavena přístřešky pro cestující. Doporučujeme přístřešky bez bočních prosklených výplní, u nichž dochází nejčastěji k poškozování vandaly. Nejlépe se osvědčily přístřešky, které jsou v zadní případně i boční části do výše cca 1 m v dolní části vyplněny kovovou výplní, prosklená výplň je až výše. Zamezí se tak rozkopávání výplní.
- 4) Vzhledem k významu přestupního uzlu doporučujeme uzel vybavit informačními panely pro cestující (ELP), které informují o odjezdech vozidel v reálném čase. Tyto panely se umístí na samostatný sloup případně na sloup VO. Je nutno k nim zabezpečit přívod trvale NN 230V, příkon celkem max. 500 W. Oba panely musí být propojeny datovým kabelem umístěným v chrániče. V případě, že by nebyla instalace panelů ELP z finančních důvodů možná, požadujeme alespoň vybudování přívodu NN a datového propojení pro případnou pozdější montáž. Podklady k panelům přikládáme.

S pozdravem



Ing. Jiří Horský
vedoucí dopravního oddělení

Příloha: Popis ELP



POZEMKOVÝ FOND ČESKÉ REPUBLIKY

Sídlo: Praha 3, Husinecká 1024/11a, PSČ 130 00, IČ: 457 97 072, DIČ: CZ45797072
PF ČR Zapsán v obchodním rejstříku vedeném Městským soudem v Praze, odd. A, vložka 6664

Váš dopis zn.: 588/2008

Vyřizuje: Ing. Rybák

Naše zn.: N *446 57* / 08-související s N 111907/08

vyřizuje: sekce správy nemovitostí / Novotný Daniel

tel.: 296 164 287, fax: 296 164 240

e-mail: d.novotny@pfer.cz

DOPORUČENÉ

datum: 25.11.2008

Rybák – projektování staveb, spol. s r.o.

Ing. Vít Rybák

Havlíčkova 139/25a

602 00 Brno

Věc: Vyjádření k vyněti ze ZPF a územnímu řízení

Pozemkový fond České republiky jako správce pozemku ve vlastnictví státu, parc.č. KN 653/71, v **katastrálním území Tavíkovice** a okrese Znojmo, zapsaného v současné době na LV 10002, souhlasí s vynětim části tohoto pozemku ze ZPF, souhlasí se zahájením územního a stavebního řízení, s vydáním územního rozhodnutí o umístění stavby, s vydáním stavebního povolení a realizací stavby: „**Silnice III/3983 a III/39914 Tavíkovice, Průtah**“, pro žadatele: Rybák – projektování staveb, spol. s r.o., jež v zastoupení investora stavby – Správu a údržbu silnic Jihomoravského kraje, oblast Znojmo, resp. **Jihomoravský kraj, IČ: 708 88 337**, připravuje souhlas s realizací stavby, pod podmínkou, že investor stavby uzavře s Pozemkovým fondem ČR, nejpozději ke dni předání staveniště, na část pozemku, která je dotčena uvedenou stavbou, nájemní smlouvu pro nezemědělské využití, a nejpozději do 30 dnů od vydání kolaudačního souhlasu požádá o převod předmětné části pozemku.

Majetkoprávní vypořádání může být realizováno formou bezúplatného převodu podle příslušného ustanovení zákona č. 569/1991 Sb., ve znění pozdějších předpisů, splní-li navrhovatel zákonné podmínky pro tento převod. Vlastní investiční činnost pak Pozemkový fond ČR umožní v rámci nájemní smlouvy pro nezemědělské účely, příp. Pozemkový fond ČR umožní investorovi uzavřít se stávajícím nájemcem podnájemní smlouvu.

Upozorňujeme však na skutečnost, že předmětný pozemek je pronajatý třetí osobě nájemní smlouvou č. 392N07/27, uzavřenou s panem Janem Pasekou, pro provozování zemědělské výroby.

Z tohoto důvodu Vám doporučujeme se v co nejkratší době spojit s územním pracovištěm PF ČR ve Znojmě, Dvořákova 21, 670 30 Znojmo, k sepsání příslušných smluvních vztahů.

K případnému vyjádření k dočasnému záboru, souhlasu se vstupem na pozemek, uzavřením nájemní smlouvy nebo smlouvy o zřízení věcného břemene je kompetentní územní pracoviště PF ČR.

Uvedený souhlas nezakládá právo na převod části předmětného pozemku na navrhovatele a v případě, že tento převod nebude uskutečněn, nemůže navrhovatel požadovat vůči PF ČR kompenzaci nákladů, které vynaložil v souvislosti se získáním územního rozhodnutí a stavebního povolení.

Tento souhlas se vydává pro účely vydání souhlasu podle § 9 a násl. zákona č. 334/1992 Sb., o ochraně zemědělského půdního fondu, ve znění pozdějších předpisů, a pro účely vydání územního rozhodnutí a stavebního povolení podle příslušných ustanovení zákona č. 183/2006 Sb., o územním plánování a stavebním řádu (stavební zákon), ve znění pozdějších předpisů.

S pozdravem

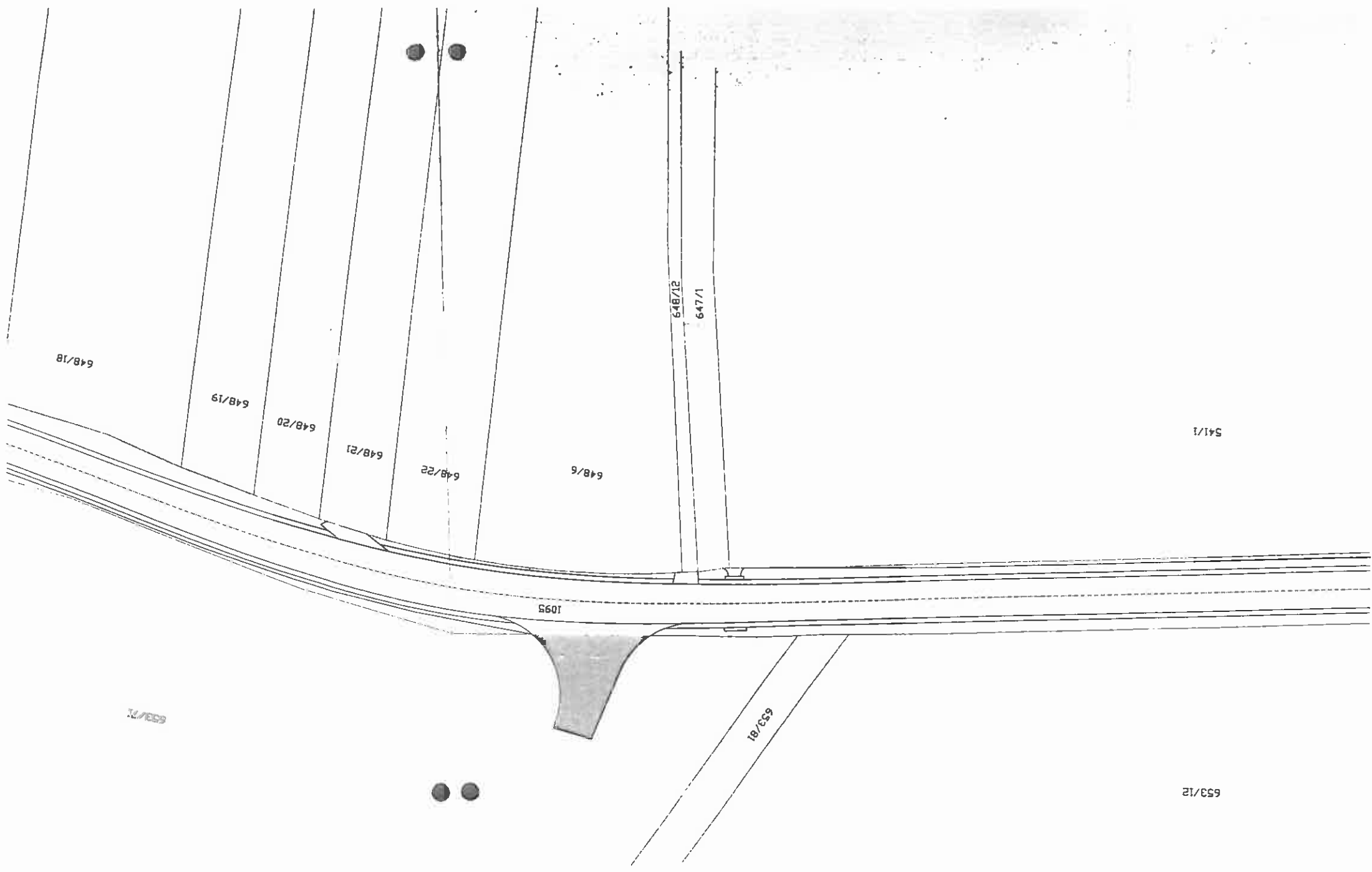
Ing. Josef Tunkl

vedoucí sekce správy nemovitostí

VV PF ČR

Na vědomí: - ÚP PF ČR Znojmo (č.j. 10477/08, pan Šlosr)

Příloha: 2x, situační záznam stavby, kopie podpisového vzoru



541/1

653/12

1095

648/6

648/22

648/21

648/20

648/19

648/18

646/12

647/1

653/01

653/21

OPIS

PODPISOVÝ VZOR


Ve smyslu ustanovení § 6 odst. 1 písm a) zákona č. 569/1991 Sb., ve znění pozdějších předpisů, presidium Pozemkového fondu ČR jmenovalo dne 31. května 2007

Ing. Josefa Tunkla, r.č.
bytem Pokratická 448/50, 412 01 Litoměřice

členem výkonného výboru Pozemkového fondu ČR s účinností od 1. června 2007

Ve smyslu shora citovaného zákona, statutu Pozemkového fondu ČR a podpisového řádu PF ČR se jmenovaný v souladu s výkonem svých kompetencí bude podepisovat takto

V Praze dne 5. 6. 2007



Ing. Josef Tunkl

OVĚROVÁNÍ - LEGALIZACE

Číslo položky ověřovací knihy: 0-1-4489-4501/2007

Ověřuji, že:

1x Ing. Josef Tunkl; r.č. _____

Litoměřice, Pokratice, Pokratická 448/50

jehož totožnost byla zjištěna z úředního průkazu, uznal

před notářskou podpis na této listině se již nacházející
za vlastnj. _____

JUDr. Ivana Krušková, notářka v Praze, se sídlem Praha,
130 00, Seifertova 823/9, IČ: 25 80 18 56, DIČ: CZ-6754060984
v Praze dne 05.06.2007



Hana BOHATÁ
pověřená notářkou
v Praze JUDr. Ivanou
Kruškovou

VYJÁDŘENÍ O EXISTENCI SÍTĚ ELEKTRONICKÝCH KOMUNIKACÍ

společnosti Telefónica O2 Czech Republic, a.s., (dále jen *Vyjádření*)

vydané podle § 101 zákona č. 127/2005 Sb., o elektronických komunikacích a o změně některých souvisejících zákonů (zákon o elektronických komunikacích), ve znění pozdějších předpisů a § 161 zákona č. 183/2006 Sb., o územním plánování a stavebním řádu (stavební zákon)

Čís. jednací: 28947/08/MBO/VV0

Čís. žádosti je: 0108 049 681

Vyřizuje: Jaroslav Nejeřál

Telefon: 541 134 321

Důvod vydání *Vyjádření*: Územní řízení k rozhodnutí - o umístění stavby, - o změně využití území, - o změně stavby

Platnost tohoto *Vyjádření* končí dne: 14. 3. 2009.

Žadatel	RYBÁK - PROJEKTOVÁNÍ STAVEB, spol. s r.o., Havlíčkova 139/25a, Brno-střed, 602 00		
Stavebník	Správa a údržba silnic Jihomoravského kraje, příspěvková organizace, Žerotínovo náměstí 3/5, Brno, 601 82		
Název akce	Tavíkovice - průtah - DÚR III/3983, III/39914		
Zájmové území	Okres	Znojmo	
	Obec	Tavíkovice	
	Kat. území/č. parcely	Tavíkovice	

Žadatel shora označenou žádostí určil a vyznačil zájmové území, jakož i stanovil důvod pro vydání *Vyjádření*. Na základě určení a vyznačení zájmového území Žadatelem a na základě stanovení důvodu pro vydání *Vyjádření* vydává společnost Telefónica O2 Czech Republic, a.s., o síti elektronických komunikací (dále jen SEK) následující *Vyjádření*:

dojde ke střetu

se sítí elektronických komunikací společnosti Telefónica O2 Czech Republic, a.s., jejíž existence a poloha je zakreslena v příloženém výřezu/výřezech z účelové mapy sítě elektronických komunikací společnosti Telefónica O2 Czech Republic, a.s., případně je upřesněna v textu tohoto *Vyjádření*. Žadatel je srozuměn s tím, že nadzemní vedení SEK má stejnou právní ochranu jako podzemní vedení SEK a dojde – li ke střetu stavby s nadzemním vedením SEK, je Žadatel povinen projednat podmínky ochrany se zaměstnancem společnosti Telefónica O2 Czech Republic, a.s., pověřeného

Dotčená síť: Dotčená metalická síť:

1:500 Soubory DGN - STP,MTS,MET

optická:

U střetu s touto sítí nebyly předány žádné přílohy.

V případě požadavku na vytyčení podzemního vedení SEK kontaktujte:

Metalická síť:

Viz přílohu

Kontakt: Viz přílohu

Poznámka: Trasy kabelů v PD zakresleny, v dalším stupni PD požadujeme techn. odsouhlasení SO 461 - přeložení kabelů Telefónica O2. Dodržte podmínky tohoto vyjádření.

a)

Při rekonstrukci dojde k dotčení vedení sítě elektronických komunikací (SEK) Telefónica Czech Republic,a.s., je nutno přeložit vedení v prostoru kruhového objezdu. Na přeložku musí být vypracován projekt osobou s oprávněním pro podnikání v telekomunikacích. Projekt překládky kabelů nám bude v dalším stupni předložen k technickému posouzení. Všechny kabely budou zakresleny v prováděcí projektové dokumentaci stavby.

Telefónica O2 Czech Republic, a.s., IČ 60193336, DIČ CZ60193336, se sídlem Za Brumlovkou 266/2, 140 22 Praha 4 – Michle, zapsaná v Obchodním rejstříku vedeném Městským soudem v Praze, oddíl B, vložka 2322
Adresa pracoviště: Jana Babáka 2733/11, Brno - Královo Pole, PSČ 66290, tel.: 541 135 060
Adresa pro písemný styk: Jana Babáka 2733/11, Brno - Královo Pole, PSČ 66290

www.cz.o2.com/dokumentace

Čís. jednací: 28947/08/MBO/VV0

Požadujeme, v případě snižování nivelety povrchu, dodržení minimálního krytí kabelů dle příslušných norem. Při rozšíření vozovky v místech křížení se SEK požadujeme prodloužení stávající chráničky chráničkou stejného typu, min. 0,5m za hranu rozšíření. V místech kde dojde k překrytí kabelů zpevněným nerozebíratelným povrchem (asfalt, beton, dlažba do betonového lože apod.) požadujeme uložení kabelů do betonových žlabů popř. do chrániček s přesahem min.0,5m. za hranu překrytí a k nim založení rezervní chráničky o světlosti min.100mm, opatřené zatahovacím drátem a s utěsněnými konci proti vnikání nečistot. Při odkrytí nechráněného vedení pod vozovkou požadujeme uložení vedení do žlabů a k nim založení rezervní chráničky. Pod parkovacími plochami, vjezdy a odstavnými plochami požadujeme uložení kabelů do žlabů nebo chrániček a přiložení rezervní chráničky(stejné podmínky viz předchozí). Při osazování obrubníků tyto umístit tak, aby nebyly, včetně betonového základu, v ose nad kabely. V místech kde to bude možné (z prostorových důvodů) lze provést stranové přeložení kabelů (do 30cm.) mimo osu obrubníků směrem do chodníku. Při přeložení větším než 30cm požadujeme celý úsek geodeticky zaměřit. Přeložení je možné pouze tehdy pokud nebude nutno přerušit (řezat) vedení. V místech křížení kabelů s obrubníky požadujeme uložení kabelů do chrániček s přesahem min. 0,5m za hranu obrubníku. V místech kde dojde k odkrytí vedení požadujeme jeho zabezpečení proti prověšení a proti poškození. Ochranné a výstražné krytí musí být při poškození obnoveno

V příloze zasíláme "Základní podmínky společnosti pro překládky".

b) Síť elektronických komunikací společnosti Telefónica O2 Czech Republic, a.s. jsou součástí veřejné komunikační sítě, jsou zajišťovány ve veřejném zájmu, a jsou chráněny právními předpisy. Ochranné pásmo podzemního komunikačního vedení činí 1,5 m po stranách krajního vedení.

c) Při činnostech v blízkosti vedení SEK je povinen respektovat ochranná pásma podzemního vedení sítě elektronických komunikací (dále PVSEK) a nadzemního vedení sítě elektronických komunikací (dále NVSEK) tak, aby nedošlo k poškození nebo zamezení přístupu k vedení. Při křížení, nebo souběhu zemních prací s PVSEK dodrží ČSN 73 6005 "Prostorová úprava vedení technického vybavení" v platném znění, ČSN 33 21 60 "Předpisy pro ochranu sdělovacích vedení a zařízení před nebezpečnými vlivy trojfázových vedení VN, VVN a ZVN" a ČSN 33 2000-5-54 "Uzemnění a ochranné vodiče".

d) Před započátkem zemních prací zajistí vyznačení trasy PVSEK na terénu podle obdržené polohopisné dokumentace. S vyznačenou trasou PVSEK prokazatelně seznámí pracovníky, kteří budou stavební práce provádět (Nařízení vlády č. 591/2006 Sb., požadavky na bezpečnost a ochranu zdraví při práci na staveništích, § 3 bod b.1., příloha č. 3, kap.II. čl.1.4. a 5.).

e) V případě provádění prací v objektu je povinen provést průzkum technické infrastruktury - vnějších i vnitřních vedení sítě elektronických komunikací na omítku i pod ní (Nařízení vlády č.591/2006 Sb., požadavky na bezpečnost a ochranu zdraví při práci na staveništích, § 3 bod b.5., příloha č. 3 kap.XII. čl.1.).

f) Upozorní pracovníky, kteří budou provádět zemní práce na staveništi, aby v případě potřeby zjistili hloubkové uložení PVSEK přičnými sondami. Upozorní je také na možnou odchylku +/- 30 cm mezi skutečným uložením PVSEK a polohovými údaji ve výkresové dokumentaci. Dále je upozorní, aby ve vzdálenosti nejméně 1,5 m od krajních vedení vyznačené trasy PVSEK nepoužívali žádné mechanizační prostředky nebo nevhodného nářadí, a aby při provádění prací v těchto místech dbali nejvyšší opatrnosti

g) Při zjištění zásadního rozporu mezi údaji v projektové dokumentaci a skutečnosti zastaví práce a vše oznámí zaměstnanci společnosti Telefónica O2 Czech Republic, a s., pověřeného ochranou sítě Ochrana sítě J.Babáka 11,662 90 Brno - fax: 541134030, pracoviště Znojmo p.Šula,tel.: 602 760 304 (dále jen "POS"). V prováděných pracích je oprávněn pokračovat až po projednání a schválení dalšího postupu, stanoveného POS.

h) Při provádění zemních prací v blízkosti PVSEK postupuje tak, aby nedošlo ke změně hloubky uložení nebo prostorového uspořádání komunikační sítě. Odkryté vedení je povinen zabezpečit proti poškození, odcizení a prověšení.

i) V místech, kde úložný kabel vystupuje ze země do budovy, rozváděče, na sloup apod. je povinen vykonávat zemní práce velmi opatrně kvůli ubývajícímu krytí nad PVSEK. Výkopové práce v blízkosti sloupů NVSEK je

Telefónica O2 Czech Republic, a.s., IČ 60193336, DIČ CZ60193336, se sídlem Za Brumlovkou 266/2, 140 22 Praha 4 - Michle, zapsaná v Obchodním rejstříku vedeném Městským soudem v Praze, oddíl B, vložka 2322
Adresa pracoviště: Jana Babáka 2733/11, Brno - Královo Pole, PSČ 66290, tel.: 541 135 060
Adresa pro písemný styk: Jana Babáka 2733/11, Brno - Královo Pole, PSČ 66290

www.cz.o2.com/dokumentace

Čís. jednací: 28947/08/MBO/VV0

povinen provádět v takové vzdálenosti, aby nedošlo k narušení jejich stability (Nařízení vlády č.591/2006 Sb., § 3 bod b.1., příloha č. 3 kap.IV. čl.3 a 4.).

j) Dojde-li při provádění zemních prací k odkrytí PVSEK, je povinen vyzvat POS ke kontrole vedení před zakrytím. Až po následné kontrole je oprávněn provést zához.

k) Pomocná zařízení (patníky, kontrolní měřicí objekty, označníky, nadložní lana, uzemňovací soustavy, podpěry, stožáry, střelníky, konzoly apod.), které jsou součástí vedení, není oprávněn ani dočasně využívat k jiným účelům, a taková zařízení nesmí být dotčena ani přemíslena

l) Trasu PVSEK mimo vozovku není oprávněn přejíždět vozidly nebo stavební mechanizací do doby, než bude vedení zabezpečeno proti mechanickému poškození. Způsob mechanické ochrany trasy PVSEK je povinen projednat s POS. Při přepravě vysokého nákladu nebo mechanizace pod trasou NVSEK je povinen respektovat výšku vedení nad zemí.

m) Na trase PVSEK (včetně ochranného pásma) není oprávněn měnit niveletu terénu, vysazovat trvalé porosty ani měnit rozsah a konstrukci zpevněných ploch (např. komunikací, parkovišť, vjezdů aj.).

n) Manipulační a skladové plochy je povinen zřizovat v takové vzdálenosti od NVSEK, aby se při výkonu prací v těchto prostorách nemohly osoby ani mechanizace přiblížit k vedení na vzdálenost menší než 1 m (čl. 275, ČSN 34 2100).

o) Je povinen obrátit se na POS v průběhu stavby, a to ve všech případech, kdyby i nad rámec těchto podmínek ochrany mohlo dojít ke střetu stavby se SEK.

p) Je povinen každé zjištěné, nebo způsobené poškození, případně odcizení vedení SEK neprodleně oznámit Poruchové službě společnosti Telefonica O2 Czech Republic, a.s., na telefonní číslo 800 184 084.

Vyjádření je platné pouze pro zájmové území určené a vyznačené Žadatelem, jakož i pro důvod k *Vyjádření* stanovený

Vyjádření pozbývá platnosti:

- Dnem uvedeným v tomto *Vyjádření*
- Změnou rozsahu zájmového území
- Změnou důvodu k *Vyjádření* uvedeného v Žádosti

Přílohy:

orazítkované přehledky situace zájmového území dodané žadatelem: 1 list
výřezy účelové mapy sítě elektronických komunikací: 1 list
celkem listů příloh: 2

Žadatel se převzetím tohoto Vyjádření zavazuje, že poskytuté informace a data použije pouze k účelu, pro který mu byly poskytnuty, že je nebude neoprávněně rozmnožovat, rozšiřovat, pronajímat, půjčovat či jinak využívat bez souhlasu poskytovatele a je si vědom své odpovědnosti vyplývající z obecně závazných právních předpisů při porušení těchto povinností.

Bude – li Žadatel na společnosti Telefonica O2 Czech Republic, a.s. požadovat, aby se jako účastník správního řízení, pro jehož účely bylo toto Vyjádření vydáno, vzdala práva na odvolání proti rozhodnutí vydanému ve správním řízení, pro jehož účely bylo to Vyjádření vydáno, je oprávněn kontaktovat pracovníka ochrany sítě (POS): Jaroslav

Telefonica O2 Czech Republic, a.s., prohlašuje, že Žadatelé byly pro jim určené a vyznačené zájmové území poskytnuty veškeré dostupné informace o síti elektronických komunikací společnosti Telefonica O2 Czech

Vyjádření vydala společnost Telefonica O2 Czech Republic, a.s. dne: 14. 3. 2008 v Brně

Telefonica O2 Czech Republic, a.s., IČ 60193336, DIČ CZ60193336, se sídlem Za Brumlovkou 266/2, 140 22
Praha 4 – Michle, zapsaná v Obchodním rejstříku vedeném Městským soudem v Praze, oddíl B, vložka 2322
Adresa pracoviště: Jana Babáka 2733/11, Brno - Královo Pole, PSČ 66290, tel.: 541 135 060
Adresa pro písemný styk: Jana Babáka 2733/11, Brno - Královo Pole, PSČ 66290

www.cz.o2.com/dokumentace

Telefónica

O₂

[Signature]
Telefónica O2 Czech Republic, a.s.
Za Brumlovkou 266/2
140 22 Praha 4
DIČ: CZ 60193336

O₂

222

(podpis, razítko)

Čís. jednací: 28947/08/MBO/VV0

Telefónica O2 Czech Republic, a.s., IČ 60193336, DIČ CZ60193336, se sídlem Za Brumlovkou 266/2, 140 22 Praha 4 – Michle, zapsaná v Obchodním rejstříku vedeném Městským soudem v Praze, oddíl B, vložka 2322 Adresa pracoviště: Jana Babáka 2733/11, Brno - Královo Pole, PSČ 66290, tel.: 541 135 060 Adresa pro písemný styk: Jana Babáka 2733/11, Brno - Královo Pole, PSČ 66290 www.cz.o2.com/dokumentace	4/4
---	-----



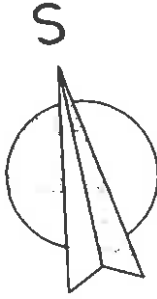
PODZEMNÍ VEDENÍ VO (OBEC)



NOVÝ BETONOVÝ SLOUP - DEFINITIVNÍ UMÍSTĚNÍ



NOVÁ LAMPA VEŘEJNÉHO OSVĚTLENÍ



SOUŘADNICOVÝ SYSTÉM JTSK
VÝŠKOVÝ SYSTÉM BPV


D 2

č.j.: EP 944/OP/HBO/VA

Telefonica O2 Czech Republic, s.s.
Za Brumlovkou 266/2
140 22 Praha 4
DIČ: CZ 60193586



322

	RYBÁK – PROJEKTOVÁNÍ STAVEB, spol. s r.o. Havlíčková 139/25a, 602 00 Brno, IČO: 25 32 56 80, Tel./Fax: 543 236 081, e-mail: rybak@rybak.cz ČSN EN ISO 9001, č. certifikátu QMS-018-2004
HLAVNÍ INŽENÝR PROJEKTU : ING. VÍT RYBÁK	<i>Ing. Vít Rybák</i>
ZODPOVĚDNÝ PROJEKTANT : ING. VÍT RYBÁK	<i>Ing. Vít Rybák</i>
VYPRACOVAL : MARTIN SURÝ, DIŠ.	
KONTROLOVAL : ING. PAVEL HAVRÁNEK	<i>Ing. Pavel Havránek</i>
KRAJ : JIHOMORAVSKÝ	OBCENÍ ÚŘAD : TAVÍKOVICE
INVESTOR : SPRÁVA A ÚDRŽBA SILNIC JIHOMORAVSKÉHO KRAJE	
OBJEDNATEL : SPRÁVA A ÚDRŽBA SILNIC JIHOMORAVSKÉHO KRAJE	
AKCE : III/3983, III/39914	
TAVÍKOVICE – PRŮTAH – DÚR	
KOORDINAČNÍ SITUACE – SILNICE III/3983 1:500	
DATUM : 11/08	
ZAKÁZK.Č. : 150-6	
FORMÁT : 22 A4	
STUPEŇ : SOUPRAVA	
DÚR	



RYBÁK - PROJEKTOVÁNÍ STAVEB, spol. s r.o.

Havlíčková 139/25a
602 00 Brno



201000040906

Telefónica O2 Czech Republic, a.s.
Za Brum: 20.8.2010, 14.22 Praha 4
Podatel: 20.8.2010, 14.22 Praha 4

Poslu
dne 20.8.2010

Cj. ... pří
1292 Hrušcové Maria

Telefónica O2 Czech Republic, a. s.

Jana Babáka 2733/11
662 90 Brno

Vaše značka

Naše značka 150-3/2010

V Brně 12.4.2010

III/3983, III/39914 Tavíkovice – průtah - DÚR

Dokumentace pro územní rozhodnutí

Žádáme Vás zdvořile o souhlas se stavbou a s vydáním územního rozhodnutí ke stavbě
III/3983, III/39914 Tavíkovice – průtah – DÚR.

K této akci jste se již vyjadřovali - č.j. 28947/08/MBO/VV0 dne 14.3.2008. Toto vyjádření
je již bohužel neplatné.

S přáním příjemného dne

RYBÁK - PROJEKTOVÁNÍ STAVEB,
spol. s r.o.
Havlíčková 139/25a, 602 00 Brno
(tel. 26 32 552)

Ing. Vít Rybák

Příloha: Projektová dokumentace

Tel.: 543 236 081
Mobil: 605 946 363
Mail: rybak@rybak.cz

IČO: 25325680
DIČ: 288-25325680
Registrace: Krajský obchodní soud v Brně, oddíl C, vložka 25818

Bankovní spojení:
VOLKSBANK CZ: 4060026929/6800

**VYJÁDRĚNÍ O EXISTENCI SÍTĚ ELEKTRONICKÝCH KOMUNIKACÍ
společnosti Telefónica O2 Czech Republic, a.s., (dále jen *Vyjádření*)**

vydané podle § 101 zákona č. 127/2005 Sb., o elektronických komunikacích a o změně některých souvisejících zákonů (zákon o elektronických komunikacích), ve znění pozdějších předpisů a § 161 zákona č. 183/2006 Sb., o územním plánování a stavebním řádu (stavební zákon)

Čís. jednací: 28947/08/MBO/VV0**Čís. žádosti je: 0108 049 681**

Vyřizuje: Jaroslav Nejerál

Telefon: 541 134 321

Důvod vydání *Vyjádření*: Územní řízení k rozhodnutí - o umístění stavby, - o změně využití území, - o změně stavby

Platnost tohoto *Vyjádření* končí dne: 14. 3. 2009. ★

Žadatel	RYBÁK - PROJEKTOVÁNÍ STAVEB, spol. s r.o., Havlíčkova 139/25a, Brno-střed, 602 00		
Stavebník	Správa a údržba silnic Jihomoravského kraje, příspěvková organizace, Žerotínovo náměstí 3/5, Brno, 601 82		
Název akce	Tavíkovice - průtah - DÚR III/3983, III/39914		
Zájmové území	Okres	Znojmo	
	Obec	Tavíkovice	
	Kat. území/č. parcely	Tavíkovice	

Žadatel shora označenou žádostí určil a vyznačil zájmové území, jakož i stanovil důvod pro vydání *Vyjádření*. Na základě určení a vyznačení zájmového území Žadatelem a na základě stanovení důvodu pro vydání *Vyjádření* vydává společnost Telefónica O2 Czech Republic, a.s., o síti elektronických komunikací (dále jen SEK) následující *Vyjádření*.

dojde ke střetu

se síti elektronických komunikací společnosti Telefónica O2 Czech Republic, a.s., jejíž existence a poloha je zakreslena v příloženém výřezu/výřezech z účelové mapy sítě elektronických komunikací společnosti Telefónica O2 Czech Republic, a.s., případně je upřesněna v textu tohoto *Vyjádření*. Žadatel je srozuměn s tím, že nadzemní vedení SEK má stejnou právní ochranu jako podzemní vedení SEK a dojde – li ke střetu stavby s nadzemním vedením SEK, je Žadatel povinen projednat podmínky ochrany se zaměstnancem společnosti Telefónica O2 Czech Republic, a.s., pověřeného

Dotčená síť: Dotčená metalická síť:

1:500 Soubory DGN - STP, MTS, MET

optická:

U střetu s touto sítí nebyly předány žádné přílohy

V případě požadavku na vytyčení podzemního vedení SEK kontaktujte

Metalická síť

Viz přílohu

Kontakt Viz přílohu

Poznámka: Trasy kabelů v PD zakresleny, v dalším stupni PD požadujeme techn. odsouhlasení SO 461 - přeložení kabelů Telefónica O2. Dodržte podmínky tohoto vyjádření.

a)

Při rekonstrukci dojde k dotčení vedení sítě elektronických komunikací (SEK) Telefónica Czech Republic, a.s., je nutno přeložit vedení v prostoru kruhového objezdu. Na přeložku musí být vypracován projekt osobou s oprávněním pro podnikání v telekomunikacích. Projekt překládky kabelů nám bude v dalším stupni předložen k technickému posouzení. Všechny kabely budou zakresleny v prováděcí projektové dokumentaci stavby.

Telefónica O2 Czech Republic, a.s., IČ 60193336, DIČ CZ60193336, se sídlem Za Brumlovkou 266/2, 140 22 Praha 4 - Michle, zapsaná v Obchodním rejstříku vedeném Městským soudem v Praze, oddíl B, vložka 2322
Adresa pracoviště: Jana Babáka 2733/11, Brno - Královo Pole, PSČ 66290, tel.: 541 135 060
Adresa pro písemný styk: Jana Babáka 2733/11, Brno - Královo Pole, PSČ 66290

www.cz.o2.com/dokumentace

Čís jednací: 28947/08/MBO/VV0

Požadujeme, v případě snižování nivelety povrchu, dodržení minimálního krytí kabelů dle příslušných norem. Při rozšíření vozovky v místech křížení se SEK požadujeme prodloužení stávající chráničky chráničskou stejného typu, min. 0,5m za hranu rozšíření. V místech kde dojde k překrytí kabelů zpevněným nerozebíratelným povrchem (asfalt, beton, dlažba do betonového lože apod.) požadujeme uložení kabelů do betonových žlabů popř. do chrániček s přesahem min.0,5m. za hranu překrytí a k nim založení rezervní chráničky o světlosti min.100mm, opatřené zatahovacím drátem a s utěsněnými konci proti vnikání nečistot. Při odkrytí nechráněného vedení pod vozovkou požadujeme uložení vedení do žlabů a k nim založení rezervní chráničky. Pod parkovacími plochami, vjezdy a odstavnými plochami požadujeme uložení kabelů do žlabů nebo chrániček a přiložení rezervní chráničky (stejně podmínky viz předchozí). Při osazování obrubníků tyto umístit tak, aby nebyly, včetně betonového základu, v ose nad kabely. V místech kde to bude možné (z prostorových důvodů) lze provést stranové přeložení kabelů (do 30cm.) mimo osu obrubníků směrem do chodníku. Při přeložení větším než 30cm požadujeme celý úsek geodeticky zaměřit. Přeložení je možné pouze tehdy pokud nebude nutno přerušit (řezat) vedení. V místech křížení kabelů s obrubníky požadujeme uložení kabelů do chrániček s přesahem min. 0,5m za hranu obrubníku. V místech kde dojde k odkrytí vedení požadujeme jeho zabezpečení proti prověšení a proti poškození. Ochranné a výstražné krytí musí být při poškození obnoveno

V příloze zasíláme "Základní podmínky společnosti pro překládky".

b) Síť elektronických komunikací společnosti Telefónica O2 Czech Republic, a.s. jsou součástí veřejné komunikační sítě, jsou zajišťovány ve veřejném zájmu, a jsou chráněny právními předpisy. Ochranné pásmo podzemního komunikačního vedení činí 1,5 m po stranách krajního vedení.

c) Při činnostech v blízkosti vedení SEK je povinen respektovat ochranná pásma podzemního vedení sítě elektronických komunikací (dále PVSEK) a nadzemního vedení sítě elektronických komunikací (dále NVSEK) tak, aby nedošlo k poškození nebo zamezení přístupu k vedení. Při křížení, nebo souběhu zemních prací s PVSEK dodrží ČSN 73 6005 "Prostorová úprava vedení technického vybavení" v platném znění, ČSN 33 21 60 "Předpisy pro ochranu sdělovacích vedení a zařízení před nebezpečnými vlivy trojfázových vedení VN, VVN a ZVN" a ČSN 33 2000-5-54 "Uzemnění a ochranné vodiče".

d) Před započatím zemních prací zajistí vyznačení trasy PVSEK na terénu podle obdržené polohopisné dokumentace. S vyznačenou trasou PVSEK prokazatelně seznámí pracovníky, kteří budou stavební práce provádět (Nařízení vlády č. 591/2006 Sb., požadavky na bezpečnost a ochranu zdraví při práci na staveništích, § 3 bod b.1., příloha č. 3, kap.II čl.1.4. a 5.)

e) V případě provádění prací v objektu je povinen provést průzkum technické infrastruktury - vnějších i vnitřních vedení sítě elektronických komunikací na orníci i pod ní (Nařízení vlády č.591/2006 Sb., požadavky na bezpečnost a ochranu zdraví při práci na staveništích, § 3 bod b.5., příloha č. 3 kap.XII. čl.1)

f) Upozorní pracovníky, kteří budou provádět zemní práce na staveništi, aby v případě potřeby zjistili hloubkové uložení PVSEK přítýnými sondami. Upozorní je také na možnou odchylku +/- 30 cm mezi skutečným uložením PVSEK a polohovými údaji ve výkresové dokumentaci. Dále je upozorní, aby ve vzdálenosti nejméně 1,5 m od krajních vedení vyznačené trasy PVSEK nepoužívali žádných mechanizačních prostředků nebo nevhodného nářadí, a aby při provádění prací v těchto místech dbali nejvyšší opatrnosti

g) Při zjištění zásadního rozporu mezi údaji v projektové dokumentaci a skutečnosti zastaví práce a věc oznámí zaměstnanci společnosti Telefónica O2 Czech Republic, a.s., pověřeného ochranou sítě Ochrana sítě J.Babáka 11,662 90 Brno - fax : 541134030, pracoviště Znojmo p.Šula,tel: 602 760 304 (dále jen "POS"). V prováděných pracích je oprávněn pokračovat až po projednání a schválení dalšího postupu, stanoveného POS

h) Při provádění zemních prací v blízkosti PVSEK postupuje tak, aby nedošlo ke změně hloubky uložení nebo prostorového uspořádání komunikační sítě. Odkryté vedení je povinen zabezpečit proti poškození, odcizení a prověšení.

i) V místech, kde úložný kabel vystupuje ze země do budovy, rozváděče, na sloup apod. je povinen vykonávat zemní práce velmi opatrně kvůli ubývajícímu krytí nad PVSEK. Výkopové práce v blízkosti sloupů NVSEK je

Telefónica O2 Czech Republic, a.s., IČ 60193336, DIČ CZ60193336, se sídlem Za Brumlovkou 266/2, 140 22

Praha 4 – Michle, zapsaná v Obchodním rejstříku vedeném Městským soudem v Praze, oddíl B, vložka 2322

Adresa pracoviště: Jana Babáka 2733/11, Brno - Královo Pole, PSČ 66290, tel.: 541 135 060

Adresa pro písemný styk: Jana Babáka 2733/11, Brno - Královo Pole, PSČ 66290

www.cz.o2.com/dokumentace

Čís. jednací: 28947/08/MBO/VV0

povinen provádět v takové vzdálenosti, aby nedošlo k narušení jejich stability (Nařízení vlády č.591/2006 Sb., § 3 bod b 1., příloha č. 3 kap.IV. čl 3 a 4)

j) Dojde-li při provádění zemních prací k odkrytí PVSEK, je povinen vyzvat POS ke kontrole vedení před zakrytím. Až po následné kontrole je oprávněn provést zához

k) Pomocná zařízení (patníky, kontrolní měřicí objekty, označnický, nadložní lana, uzemňovací soustavy, podpěry, stožáry, střecha, konzoly apod), které jsou součástí vedení, není oprávněn ani dočasně využívat k jiným účelům, a taková zařízení nesmí být dotčena ani přemístěna

l) Trasu PVSEK mimo vozovku není oprávněn přejíždět vozidly nebo slabeční mechanizací do doby, než bude vedení zabezpečeno proti mechanickému poškození. Způsob mechanické ochrany trasy PVSEK je povinen projednat s POS. Při přepravě vysokého nákladu nebo mechanizace pod trasou NVSEK je povinen respektovat výšku vedení nad zemí.

m) Na trase PVSEK (včetně ochranného pásma) není oprávněn měnit niveletu terénu, vysazovat trvalé porosty ani měnit rozsah a konstrukci zpevněných ploch (např. komunikací, parkovišť, vjezdů aj.).

n) Manipulační a skladové plochy je povinen zřizovat v takové vzdálenosti od NVSEK, aby se při výkonu prací v těchto prostorách nemohly osoby ani mechanizace přiblížit k vedení na vzdálenost menší než 1 m (čl. 275, ČSN 34 2100).

o) Je povinen obrátit se na POS v průběhu stavby, a to ve všech případech, kdyby i nad rámec těchto podmínek ochrany mohlo dojít ke střetu stavby se SEK.

p) Je povinen každé zjištěné, nebo způsobené poškození, případně odcizení vedení SEK neprodleně oznámit Poruchové službě společnosti Telefónica O2 Czech Republic, a s., na telefonní číslo 800 184 084.

Vyjádření je platné pouze pro zájmové území určené a vyznačené Žadatelem, jakož i pro důvod k *Vyjádření* stanovený

Vyjádření pozbývá platnosti

- Dnem uvedeným v tomto *Vyjádření*
- Změnou rozsahu zájmového území
- Změnou důvodu k *Vyjádření* uvedeného v Žádosti

Přílohy:

- orazítkované přehledky situace zájmového území dodané žadatelem 1 list
- výřezy účelové mapy sítě elektronických komunikací 1 list
- celkem listů příloh: 2

Žadatel se převzetím tohoto *Vyjádření* zavazuje, že poskytnuté informace a data použije pouze k účelu, pro který mu byly poskytnuty, že je nebude neoprávněně rozmnožovat, rozšiřovat, pronajímat, půjčovat či jinak využívat bez souhlasu poskytovatele a je si vědom své odpovědnosti vyplývající z obecně závazných právních předpisů při porušení těchto povinností.

Bude - li Žadatel na společnosti Telefónica O2 Czech Republic, a.s. požadovat, aby se jako účastník správního řízení, pro jehož účely bylo toto Vyjádření vydáno, vzdala práva na odvolání proti rozhodnutí vydanému ve správním řízení, pro jehož účely bylo to Vyjádření vydáno, je oprávněn kontaktovat pracovníka ochrany sítě (POS). Jaroslav

Telefónica O2 Czech Republic, a.s., prohlašuje, že Žadatelé byli pro jím určené a vyznačené zájmové území poskytnuty veškeré dostupné informace o síti elektronických komunikací společnosti Telefónica O2 Czech

Vyjádření vydala společnost Telefónica O2 Czech Republic, a s dne 14 3 2008 v Brně

Telefónica O2 Czech Republic, a.s., IČ 60193336, DIČ CZ60193336, se sídlem Za Brumlovkou 266/2, 140 22
Praha 4 – Michle, zapsaná v Obchodním rejstříku vedeném Městským soudem v Praze, oddíl B, vložka 2322
Adresa pracoviště: Jana Babáka 2733/11, Brno - Královo Pole, PSČ 66290, tel.: 541 135 060
Adresa pro písemný styk: Jana Babáka 2733/11, Brno - Královo Pole, PSČ 66290

www.cz.o2.com/dokumentace

Čís. jednací: 28947/08/MBO/VV0

Telefónica O2 Czech Republic, a.s.
Za Brumlovkou 266/2
140 22 Praha 4
DIČ CZ 60193336

Jana Babáka

(podpis, razítko)

* Vyjádření podloženo ch do 4. 2012.

Telefónica O2 Czech Republic, a.s.
Za Brumlovkou 266/2
140 22 Praha 4
DIČ CZ 60193336

O₂

<p>Telefónica O2 Czech Republic, a.s., IČ 60193336, DIČ CZ60193336, se sídlem Za Brumlovkou 266/2, 140 22 Praha 4 – Michle, zapsaná v Obchodním rejstříku vedeném Městským soudem v Praze, oddíl B, vložka 2322</p> <p>Adresa pracoviště: Jana Babáka 2733/11, Brno - Královo Pole, PSČ 66290, tel.: 541 135 060</p> <p>Adresa pro písemný styk: Jana Babáka 2733/11, Brno - Královo Pole, PSČ 66290</p> <p>www.cz.o2.com/dokumentace</p>	4/4
--	-----

E.ON Česká republika, s.r.o., Lannova 205/16, 370 49 České Budějovice

RYBÁK - PROJEKTOVÁNÍ STAVEB,
spol. s r.o.
Havlíčkova 139/25a
602 00 Brno

E.ON Česká republika, s.r.o.
Tým technická evidence a dok.
Lannova 205/16
370 49 České Budějovice
www.eon.cz

Dana Hudečková
T +420-568 60-44 38
F +420-568 60-44 94
dana.hudeckova@eon.cz

Naše značka
HUDECKOV - Z050807005

Třebíč, 07.03.2008

**Vyjádření o existenci zařízení distribuční soustavy (elektrická síť)
v provozování E.ON Česká republika, s.r.o. a podmínkách práce v
jeho blízkosti.**

Investor stavby:

Název stavby: "Silnice III/3983, III/39914 Tavíkovice - průtah"

Místo stavby: Tavíkovice

Toto vyjádření slouží pro informaci o stávajícím elektrickém zařízení distribuční soustavy provozovaném E.ON Česká republika, s.r.o. (dále jen ECR) a je vyjádřením k územnímu řízení. Vyjádření nenahrazuje a neuvádí přípojovací podmínky. V případě, že požadujete připojení nového odběrného místa, resp. zvýšení rezervovaného příkonu a doposud jste nepodali žádost, obraťte se na zákaznickou linku 840 111 333.

V zájmovém území výše uvedené stavby se nachází:

Distribuční trafostanice VN/NN

Nadzemní vedení VN

Nadzemní vedení NN

Podzemní vedení NN

(Uvedenou stavbou je vyvolána přeložka vedení – nutno podat v dostatečném časovém předstihu písemnou žádost o přeložku).

Při provádění zemních nebo jiných prací, které mohou ohrozit předmětné distribuční a sdělovací zařízení, jste povinni dle zákona č. 309/2006 Sb. a nařízení vlády č.591/2006 Sb. učinit veškerá opatření, aby nedošlo ke škodám na rozvodném zařízení, na majetku nebo na zdraví osob elektrickým proudem, zejména tím, že bude zajištěno:

Jednatelé:
Michael Fehn
Karel Dietrich-Nespěšný
Peter Ficht
Lorenz Pronnet
Sídlo společnosti:
České Budějovice
Společnost je zapsána v
Obchodním rejstříku vedeném
Krajským soudem v
Českých Budějovicích, oddíl C.,
vložka 15066.
IČ: 257 33 591
DIČ: CZ25733591

1. Zakreslení trasy nadzemního i podzemního vedení vyskytujícího se v zájmovém území do všech paré prováděcí dokumentace.
2. Vyřešení způsobu provedení případných křížovatek a souběhů uvažované stavby s distribučním a sdělovacím zařízením v projektové dokumentaci a musí odpovídat ČSN 33 2000-5-52, ČSN 73 6005 a ČSN 33 3301.
3. Respektování ochranného pásma elektrických, sdělovacích vedení a dalších zařízení energetiky ve smyslu § 46 zákona č. 458/2000 Sb. v platném znění a postupováno dle ČSN EN 50 110-1 při umisťování objektů a při provádění zemních a dalších prací.
4. Objednání přesného vytýčení trasy kabelu v terénu provozovatelem zařízení a to nejméně 14 dnů před zahájením prací v blízkosti podzemního kabelového vedení. V případě, že nebude možné trasu kabelu bezpečně určit, je investor zemních prací povinen provést výkop nezbytného počtu ručně kopaných sond podle pokynů zaměstnanců ECR. **Vytýčení kabelů zajistí p. Brzovský, tel: 515 322 346.**
5. Uhrazení veškerých nákladů na práce vyvolané stavbou investorem akce.
6. Provádění zemních prací v ochranném pásmu kabelu výhradně klasickým ručním nářadím bez použití jakýchkoli mechanismů s nejvyšší opatrností.
7. Vhodné zabezpečení obnaženého kabelu (podložení, vyvěšení, ...), aby nedošlo k jeho poškození poruchou nebo nepovolanou osobou a označení výstražnými tabulkami, bude provedeno podle pokynů pracovníka ECR. Další podmínky pro zabezpečení našeho zařízení si vyhrajujeme při vytýčení nebo po jeho odkrytí.
8. Přizvání zástupce ECR ke kontrole křížovatek a souběhů před záhozem výkopu. O kontrole bude proveden zápis do montážního nebo stavebního deníku. Při nedodržení této podmínky, budou poruchy vzniklé na zařízení odstraňovány na náklady investora stavby.
9. Neporušení stability podpěrných bodů nadzemního vedení a nenarušení podzemního uzemňovacího vedení.
10. Neprodlené ohlášení jakéhokoli poškození distribučního a sdělovacího zařízení v provozování ECR na telefonní číslo **800 225 577**.

Kontakty jednotlivých provozovatelů zařízení:

VN+NN

RSS VN a NN Znojmo Rooseveltova 8a, t el:
515 364 747, zašlete žádost o souhlas
s činností v OP pro stavební řízení.

Pozor ! Vyjádření má platnost 12 měsíců tj. do 07.03.2009.

Upozorňujeme na možnou polohovou odchylku uloženého vedení od výkresové dokumentace.


Při vytyčení trasy zařízení i ke kontrole před záhozem a ke všem dalším jednáním s ECR předložte toto vyjádření.

S přátelským pozdravem

E.ON Česká republika, s.r.o.

E.ON Česká republika, s.r.o.
Technická evidence a dokumentace
České Budějovice

004



Následující oddíl se vyplňuje v případě žádosti o udělení souhlasu se zjednodušeným územním řízením nebo s uzavřením veřejnoprávní smlouvy

Udělení souhlasu

*Souhlasíme – Nesouhlasíme se zjednodušeným územním řízením **

*Souhlasíme – Nesouhlasíme s uzavřením veřejnoprávní smlouvy **

E.ON Česká republika, s.r.o.

** Pro platnost udělení souhlasu je nutný podpis a razítko oprávněného pracovníka*



E.ON Česká republika, s.r.o., F. A. Gerstnera 2151/6, 370 49 České Budějovice

RYBÁK - PROJEKTOVÁNÍ STAVEB, s.r.o.
Havlíčková 139/25a
602 00 Brno

E.ON Česká republika, s.r.o.
Tech. evidence a dok.
F. A. Gerstnera 2151/6
370 49 České Budějovice
www.eon.cz

Martin Kropáč
T +420-515 36-47 42
F +420-515 36-23 60
martin.kropac@eon.cz

Naše značka
M18531 - Z051018774

Znojmo, 23.06.2010

**Vyjádření o existenci zařízení distribuční soustavy (elektrická síť)
v provozování E.ON Česká republika, s.r.o. a podmínkách práce
v jeho blízkosti.**

Investor stavby:

Název stavby: "Silnice III/3983, III/39914 Tavíkovice - průtah"

Místo stavby: Tavíkovice;

Toto vyjádření slouží pro informaci o stávajícím elektrickém zařízení distribuční soustavy provozovaném E.ON Česká republika, s.r.o. (dále jen ECZR) a je vyjádřením jen k územnímu řízení.

Vyjádření nenahrazuje a neuvádí přípojovací podmínky. V případě, že požadujete připojení nového odběrného místa, resp. zvýšení rezervovaného příkonu a doposud jste nepodali žádost, obraťte se na zákaznickou linku 840 111 333.

V zájmovém území výše uvedené stavby se nachází:

Nadzemní vedení VN

Distribuční trafostanice VN/NN

Podzemní vedení NN

Nadzemní vedení NN

**Výše uvedenou stavbou je vyvolána přeložka – nutno podat
v dostatečném předstihu písemnou žádost o přeložku.**

Ke stavbě v ochranných pásmech (dále jen OP) nadzemního vedení VN, VVN, podzemního vedení nebo elektrických stanic je investor povinen zajistit si písemný souhlas s činností v ochranném pásmu ve smyslu § 46 odst. 11 zákona č. 458/2000 Sb., o podmínkách podnikání a výkonu státní správy v energetických odvětvích, v platném znění.

Předseda dozorčí rady:
Prof. Dr. Klaus-Dieter Maubach

Jednatelé:

Michael Fehn

Lorenz Pronnet

Karel Dietrich-Nespěšný

Sídlo společnosti:

České Budějovice

Společnost je zapsána

v Obchodním rejstříku

vedeném Krajským soudem

v Českých Budějovicích,

oddíl C, vložka 15066.

IČ: 257 33 591

DIČ: CZ25733591

Souhlas s činností v OP zařízení distribuční soustavy povoluje ECZR na základě žádosti investora stavby. S podáním žádosti předložíte provozovateli k vyjádření projektovou dokumentaci stavby s podrobným zákresem a okótováním umístění stavby v OP.

Podklady pro žádost musí obsahovat následující údaje:

- celé jméno právnické nebo fyzické osoby, která žádá o výjimku
- jméno a celá adresa investora stavby, IČO
- místo zásahu do pásma
- okres, katastrální území, parcelní číslo, druh zařízení
- nový způsob zajištění ochrany rozvodného zařízení
- kopii vyjádření o existenci zařízení včetně zakreslení sítí

Při provádění zemních nebo jiných prací, které mohou ohrozit předmětné distribuční a sdělovací zařízení, jste povinni dle zákona č. 309/2006 Sb., a nařízení vlády č. 591/2006 Sb., učinit veškerá opatření, aby nedošlo ke škodám na rozvodném zařízení, na majetku nebo na zdraví osob elektrickým proudem, zejména tím, že bude zajištěno:

1. Výkopové práce v blízkosti nadzemního vedení NN lze provádět v min. vzdálenosti 1m od sloupů tak, aby nedošlo k narušení jejich stability a uzemňovací soustavy, nebo nebyl jinak ohrožen provoz el. zařízení a bezpečnost osob. Dále požadujeme dodržovat platná ustanovení norem ČSN EN 50 110-1 a PNE 33 3302.
2. Při provádění stavebních prací nesmí dojít k poškození el. zařízení.
3. Ohlášení jakéhokoli poškození distribučního a sdělovacího zařízení v provozování ECZR na telefonní číslo **800 225 577**.

Kontakty jednotlivých provozovatelů zařízení:

VN+NN RS Znojmo - p.Mittner R. – tel:515364743,

Rooseveltova 8a, 669 02 Znojmo

Vytýčení kabelů zajistí - p.Mittner R. – tel:515364743

Pozor ! Vyjádření má platnost 12 měsíců tj. do 23.06.2011.

Upozorňujeme na možnost polohovou odchylku uloženého vedení od výkresové dokumentace.

Do přiložené a námi orazítované dokumentace jsme **informativně** zakreslili:

- | | |
|---------------------|--------------------|
| - zeleně čárkované | nadzemní vedení NN |
| - zeleně plně | podzemní vedení NN |
| - červeně čárkované | nadzemní vedení VN |

Při vytýčení trasy zařízení i ke kontrole před záhozem a ke všem dalším jednáním s ECZR předložte toto vyjádření.

S přátelským pozdravem

E.ON Česká republika, s.r.o.


E.ON Česká republika, s.r.o.
Technická evidence a dokumentace
České Budějovice 3914

Příloha: Orazítkováná situace s informativním zákresem.

Následující oddíl se vyplňuje v případě žádosti o udělení souhlasu se zjednodušeným územním řízením nebo s uzavřením veřejnoprávní smlouvy

Udělení souhlasu

*Souhlasíme – Nesouhlasíme se zjednodušeným územním řízením**

*Souhlasíme – Nesouhlasíme s uzavřením veřejnoprávní smlouvy**

E.ON Česká republika, s.r.o.

**Pro platnost udělení souhlasu je nutný podpis a razítko oprávněného pracovníka*

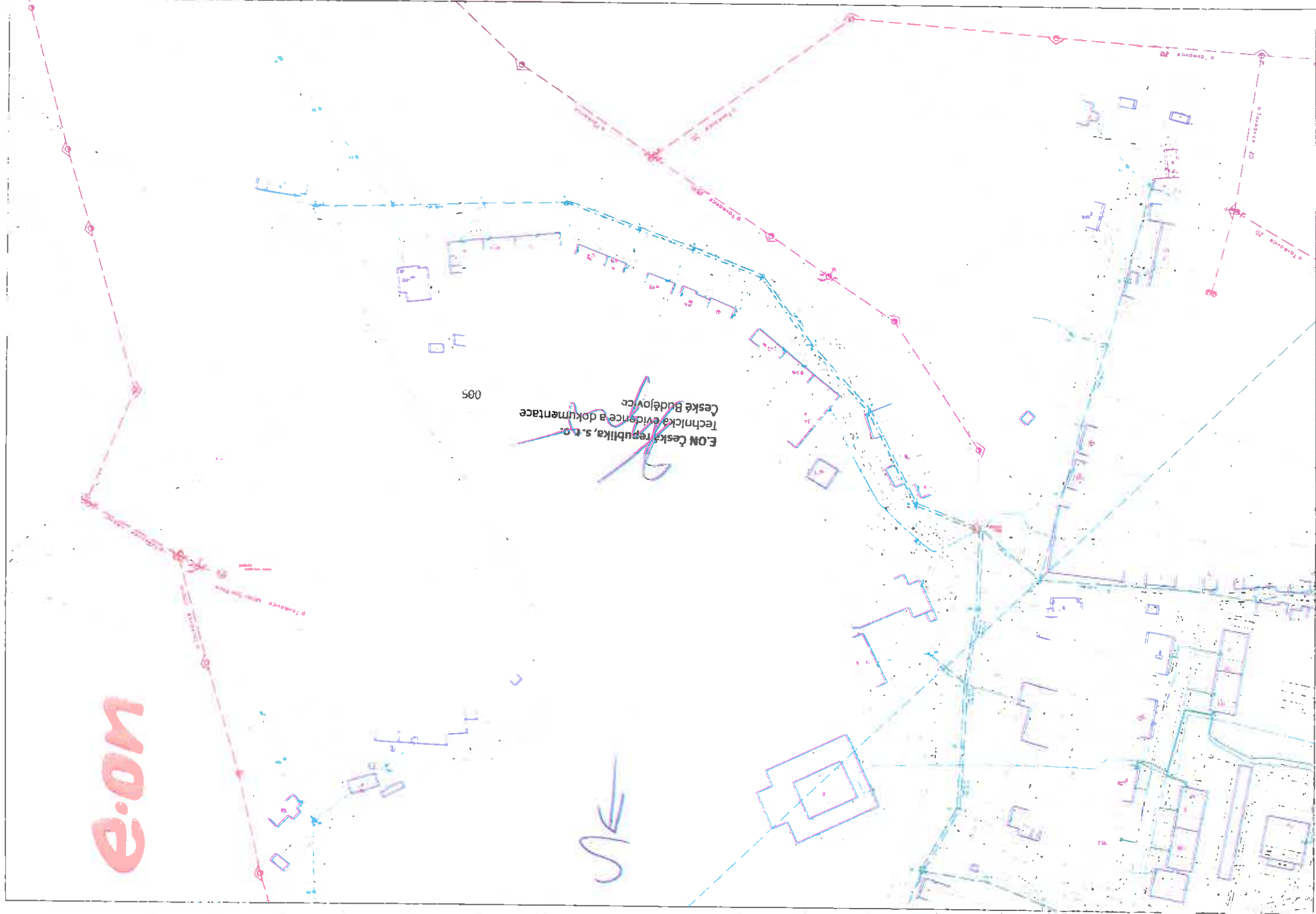
E.ON – myslíme na Vaši bezpečnost: žádný kompromis

Informační materiály týkající se bezpečného využívání elektřiny a plynu naleznete na stránce:
www.eon.cz -> Občané a domácnosti -> Zákazníci -> Zákaznický servis -> Informační materiály

E.ON

005

E.ON Česká republika, s. r. o.
Technická evidence a dokumentace
České Budějovice



Rybák- projektování staveb, spol. s r.o.

Havlíčkova 139/25a
602 00 Brno

Naše značka: 771/08/117
Vyřizuje: Karel Tikovský
Datum: 07.03.2008

Věc:

Silnice III/3983, III/39914 - Tavíkovice průtah včetně chodníků, autobusového terminálu a dešťové kanalizace

Obec: Tavíkovice
Ulice: Tavíkovice
K.ú. - p.č.: Tavíkovice

Vaše značka: Neuvedeno

Stavebník:

Správa a údržba silnic Jm kraje ,příspěvková organizace kraje , Žerotínovo náměstí 3/5 , 601 82 Brno

Účel stanoviska:

veřejnoprávní projednání stavby - územní řízení

V zájmovém území plánovaného průtahu silnice III/3983, III/39914 v obci Tavíkovice včetně výstavby chodníků, autobusových terminálů a dešťové kanalizace se nachází STL plynovody a přípojkami ve správě JMP, a.s., které jsou chráněny ochranným a bezpečnostním pásmem. S vydáním územního rozhodnutí na výše uvedenou stavbu souhlasíme za následujících podmínek:

- pokud dojde během stavby ke snížování slávající nivelly při rekonstrukci komunikace bude nulné před zahájením prací na konstrukčních vrstvách komunikace přeložit výškově STL plynovod a přípojký v daném místě
- na přeložky STL plynovodu a přípojek bychom požadovali zpracovat samostatnou PD a předložil ji ve třech vyhotoveních k odsouhlasení společně s kompletní dokumentací ke stavebnímu povolení
- investorem přeložek STL plynovodu a přípojek jevyvolavatel těchto přeložek- Správa a údržba silnic JMK
- před zahájením prací na přeložkách je nutné sepsat smlouvu o hrazení přeložky plynárenského majetku na RC Znojmo
- k plynovému zařízení umístít komunikační těleso v souladu s ČSN 73 6005, tab. B1
- na nově navržených chodnících, vjezdech k jednotlivým nemovitostem, parkovacích sláních a autobusových zastávkách požadujeme v šíři ochranného pásma plynárenského zařízení položení pouze rozebratelné dlažby do pískového, prosivkového nebo štěrkového lože (dle požadavku na únosnost chodníků a pojezdových ploch) z důvodu možných oprav na plynárenském zařízení
- uložení dlažby do betonového podkladu je nepřipustné z důvodu špatné lokalizace možných úniků plynu
- všechny vodovodní a kanalizační šachty, palky dopravního značení, základové palky autobusových čekáren a základy oplocení požadujeme situovat mimo ochranné pásmo plynárenského zařízení – ve vzdálenosti min. 1 metr v intravilánu a 4 metry v extravilánu od slávajícího plynovodu a přípojek
- obrubníky požadujeme situovat minimálně 600 mm od povrchu potrubí plynovodů a přípojek

Jihomoravská
plynárenská, a.s.
Plynárenská 499/1
657 02 Brno
Základníčka linka 840 11 33 55
E info@rwe.cz
I www.rwe-jmp.cz
IČ 49970607
DIČ CZ49970607
Zapsána v obchod. rejstříku
u Krajského soudu v Brně,
oddíl B, vložka 1246

(souběh)

- v místě, kde bude stávající nivella snižována oproti původnímu stavu, projednejte s JMP, a.s., RC Znojmo odd. ROSS podmínky, termín a způsob provedení případně vyvolaných potřebných úprav dotčených zemních plyn. zařízení- nejpozději před realizací konstrukčních vrstev komunikace
- doložená plynárenská povrchová zařízení (uzávěry, odvodňovače atd.) budou v průběhu výstavby trvale přístupná. Skříňky zemních souprav budou umístěny do nové komunikace tak, aby zařízení bylo funkční a ovladatelné
- pásové vpusti – odvodňovací kanálky řešené souběžně s potrubím plynovodů a přípojek musí dodržet světlou vzdálenost od povrchu polrubí minimálně 500 mm.
- veškeré podklady o uložení našich podzemních sítí v digitální podobě Vám poskytne odd. GIS na adrese: gis.data@rwe.cz
- všechny podmínky uvedené v tomto stanovisku požadujeme zpracovat do územního rozhodnutí, popř. uvést číslo jednací a datum vydání
- v případě poruchy na plynárenském zařízení je nutno počítat s nemožností používání chodníku, vjezdů k jednotlivým nemovitostem popř. komunikace po dobu trvání opravných prací
- předložená PD byla označena jednacím číslem, datem a razítkem včetně podpisu
- toto stanovisko lze použít pouze k územnímu řízení na výše uvedenou stavbu
- ke stavebnímu řízení požadujeme předložit kompletní PD včetně příčných a podélných řezů

Jihomoravská plynárenská, a.s. (dále jen JMP, a.s.) stanovuje k realizaci výše uvedené stavby tyto další podmínky:

Plynárenské zařízení je chráněno ochranným pásmem dle zákona č.458/2000 Sb. ve znění pozdějších předpisů.

Při realizaci uvedené stavby budou dodrženy podmínky pro provádění stavební činnosti v ochranném pásmu plynárenského zařízení:

- 1) za stavební činnosti se pro účely tohoto stanoviska považují všechny činnosti prováděné v ochranném pásmu plynárenského zařízení (tzn. i bezvýkopové technologie),
- 2) stavební činnosti v ochranném pásmu plynárenského zařízení je možné realizovat pouze při dodržení podmínek slavených v tomto stanovisku. Nebudou-li tyto podmínky dodrženy, budou stavební činnosti, popř. úpravy terénu prováděné v ochranném pásmu plynárenského zařízení považovány dle § 68 odst.6 zákona č.670/2004 Sb. a zákona č.458/2000 Sb. za činnost bez našeho předchozího souhlasu. Při každé změně projektu nebo stavby (zejména trasy navrhovaných inženýrských sítí) je nutné požádat o nové stanovisko k létozměně,
- 3) před zahájením stavební činnosti v ochranném pásmu plynárenských zařízení bude provedeno vytyčení plynárenského zařízení. Vytyčení provede příslušné regionální centrum (viz kontaktní list). Žádost o vytyčení bude podána minimálně 7 dní před požadovaným vytyčením. Při žádosti uveďte žadatel naši značku (číslo jednací) uvedenou v úvodu tohoto stanoviska. Bez vytyčení a přesného určení uložení plynárenského zařízení nesmí být stavební činnosti zahájeny. Vytyčení plynárenského zařízení považujeme za zahájení stavební činnosti v ochranném pásmu plynárenského zařízení. O provedeném vytyčení bude sepsán protokol,
- 4) bude dodržena ČSN 736005, ČSN 733050, TPG 702 04 - tab.8, zákon č.458/2000 Sb. ve znění pozdějších předpisů, případně další předpisy související s uvedenou stavbou,
- 5) pracovníci provádějící stavební činnosti budou prokazatelně seznámeni s polohou plynárenského zařízení, rozsahem ochranného pásma a těmito podmínkami,
- 6) při provádění stavební činnosti v ochranném pásmu plynárenského zařízení je investitor povinen učinit taková opatření, aby nedošlo k poškození plynárenského zařízení nebo ovlivnění jeho bezpečnosti a spolehlivosti provozu. Nebude použito nevhodného nářadí, zemina bude těžena pouze ručně bez použití pneumatických, elektrických, bateriových a motorových nářadí,
- 7) odkryté plynárenské zařízení bude v průběhu nebo při přerušení stavební činnosti řádně zabezpečeno proti jeho poškození,
- 8) v případě použití bezvýkopových technologů (např. protlaku) bude před zahájením stavební činnosti provedeno obnažení plynárenského zařízení v místě křížení,
- 9) neprodleně oznámil každé i sebemenší poškození plynárenského zařízení (vč. izolace,

signalizačního vodiče, výstražné fólie ald.) na telefon 1239.

10) před provedením zásypu výkopu v ochranném pásmu plynárenského zařízení bude provedena kontrola dodržení podmínek stanovených pro stavební činnosti v ochranném pásmu plynárenského zařízení a kontrola plynárenského zařízení. Kontrolu provede příslušné regionální centrum (viz kontaktní list). Žádost o kontrolu bude podána minimálně 5 dní před požadovanou kontrolou. Při žádosti uvede žadatel naši značku (číslo jednací) uvedenou v úvodu tohoto stanoviska. Povinnost kontroly se vztahuje i na plynárenská zařízení která nebyla odhalena. O provedené kontrole bude sepsán protokol. Bez provedené kontroly nesmí být plynovodní zařízení zasypáno.

11) plynárenského zařízení bude před zásypem výkopu řádně podsypáno a obsypáno těženým pískem, zhuťněno a bude osazena výstražná fólie žluté barvy, vše v souladu s ČSN EN 12007-1-4, TPG 702 01, TPG 702 04,

12) neprodleně po skončení stavební činnosti budou řádně osazeny všechny poklopy a nadzemní prvky plynárenského zařízení.

Udržoval poklopy uzávěrů a ostatních armatur na plynárenském zařízení vč. hlavních uzávěrů plynu (HUP) na OPZ stále přístupné a funkční po celou dobu trvání všech prací.

Případné zřizování stavení, skladování materiálů, stavebních strojů apod. bude realizováno mimo ochranné pásmo plynárenského zařízení (není-li stanoveno jinak).

Při použití nákladních vozidel, stavebních strojů a mechanismů zabezpečit případný přejezd přes plynárenské zařízení uložením panelů v mislé přejezdu plynárenského zařízení.

Případné výstavby revizních šachet požadujeme umístit mimo ochranné pásmo plynárenského zařízení.

13) poklopy uzávěrů a ostatních armatur na plynárenském zařízení vč. hlavních uzávěrů plynu (HUP) na odběrném plynovém zařízení udržovat stále přístupné a funkční po celou dobu trvání stavební činnosti,

14) případně zřizování stavení, skladování materiálů, stavebních strojů apod. bude realizováno mimo ochranné pásmo plynárenského zařízení (není-li ve stanovisku uvedeno jinak),

15) bude zachována hloubka uložení plynárenského zařízení (není-li ve stanovisku uvedeno jinak),

16) při použití nákladních vozidel, stavebních strojů a mechanismů zabezpečil případný přejezd přes plynárenské zařízení uložením panelů v mislé přejezdu plynárenského zařízení.

Za správnost předložené dokumentace a její soulad s platnými technickými předpisy plně zodpovídá její zpracovatel.

Odsouhlasení předložené dokumentace nenahrazuje případná další stanoviska k jiným částem stavby.

Jiho­mo­ra­vská plynárenská, a.s. si vyhrazuje právo na vydání případných dalších podmínek, pokud by si to okolnosti výstavby vyžadovaly.

Toto stanovisko platí pouze pro území a stavební objekty vyznačené v předložené dokumentaci a to 12 měsíců ode dne jeho vydání.

V případě další korespondence nebo jednání (změna stavby) uvádějte naši značku (číslo jednací) a datum tohoto stanoviska.

Stanovisko bylo vydáno na základě plné moci udělené provozovatelem distribuční soustavy JMP Net, s.r.o.

Zpracoval:


Karel Tikovský
technik PZ specialista - MS Znojmo
odděl. reg. oper. správy sítí Znojmo
+420532228730
karel.tikovsky@rwe.cz

Přílohy:

Neuvedeno

Rozdělovník:

Neuvedeno



Jihomoravská plynárenská, a.s.

Plynárenská 499/1

657 02 Brno

-57-

KONTAKTY JMP, a.s.
REGION ZNOJMO A TŘEBÍČ

Nepřetržitá pohotovostní služba (hlášení poruch a poškození plynárenských zařízení):
telefon-nonstop: 1239

Zákaznická linka (vyřizuje obchodní požadavky zákazníků):
telefon (každý pracovní den od 7-17 hod.): 840 11 33 55

Objednání vytyčení plynárenského zařízení a kontroly výkopových prací v ochranném pásmu plynárenského zařízení před záhozem:

Přípravář regionálního centra

telefon: 532 228/konc. 732/733/734/748, 724 355 457, e-mail: pripravna.znojmo@rwe.cz
JMP, a.s., Bolzánova 46, 669 02 Znojmo

Technický dozor výstavby plynárenských zařízení:

Bohumil Drahozal

telefon: 532 228 284, 606 720 639, e-mail: bohumil.drahozal@rwe.cz
JMP, a.s., Srážná 26, 586 01 Jihlava

Pavel Biberle

telefon: 532 228 738, 724 218 724, e-mail: pavel.biberle@rwe.cz
JMP, a.s., Bolzánova 46, 669 02 Znojmo

Uzavírání smluv o prodeji a nákupu zemního plynu (termíny montáží plynoměrů):

Jana Zelena

telefon: 532 228 237, 724 348 043, e-mail: jana.zelena@rwe.cz
JMP, a.s., Srážná 26, 586 01 Jihlava

Michaela Vyklická

telefon: 532 228 714, 602 480 612, e-mail: michaela.vyklicka@rwe.cz
JMP, a.s., Bolzánova 46, 669 02 Znojmo

Montáže, demontáže plynoměrů:

Jiří Blažek

telefon: 532 228 729, 723 479 329, e-mail: jiri.blazek@rwe.cz
JMP, a.s., Bolzánova 46, 669 02 Znojmo

Správa plynárenského majetku:

Ing. Pavel Kotýnek

telefon: 532 228 715, 606 754 799, e-mail: pavel.kotynek@rwe.cz
JMP, a.s., Bolzánova 46, 669 02 Znojmo

Karel Tikovský

telefon: 532 228 730, 606 754 802, e-mail: karel.tikovsky@rwe.cz
JMP, a.s., Bolzánova 46, 669 02 Znojmo

Podklady pro zakreslení plynovodního vedení ve správě JMP, a.s., v digitální podobě:
e-mail: gis.data@rwe.cz

JMP, a.s., Plynárenská 499/1, 657 02 Brno, odbor požívání dat plynárenského majetku

RYBÁK-PROJEKTOVÁNÍ STAVEB, spol. s
r.o.

Havlíčkova 139/25a
602 00 Brno

naše značka	vyřizuje	datum
1266/10/117	Karel Tikovský	19.04.2010

věc

Silnice III/3983, III/39914 Tavíkovice-průtah

Obec: Tavíkovice
Ulice: Neuvedeno
K.ú. - p.č.: Tavíkovice
Vaše značka: Neuvedeno

Stavebník:

Správa a údržba silnic Jm kraje, příspěvková organizace kraje, Žerotínovo náměstí 3/5, 601 82
Brno

Účel stanoviska:
veřejnoprávní projednání stavby - územní řízení

Při realizaci výše uvedené stavby DOJDE KE STŘETU se stávajícím STL plynárenským zařízením ve správě JMP, a.s., které je dle zákona č. 458/2000 Sb. chráněno ochranným. S vydáním územního rozhodnutí na výše uvedenou stavbu souhlasíme za následujících podmínek:

- pokud dojde během stavby ke snižování stávající nivelety při realizaci výše uvedené stavby, budeme před zahájením prací na konstrukčních vrstvách komunikace přeložit výškově, popř. trasově STL plynárenské zařízení v místě kolize
- na přeložky STL plynovodu a přípojek budeme požadovat zpracovat samostatnou PD a předložit ji ve třech vyhotoveních k odsouhlasení společně s kompletní dokumentací ke stavebnímu povolení
- investorem přeložek STL plynovodu a přípojek je vyvolavatel těchto přeložek- Správa a údržba silnic JMK
- součástí PD na přeložku plynárenského zařízení musí být investorem podepsaná „Smlouva o hrazení přeložky plynárenského zařízení“ a „Smlouva o budoucí smlouvě o zřízení věcného břemene a souhlasu se zřízením stavby“
- pokud nebudou tyto smlouvy doloženy společně s PD ke stavebnímu řízení, nebude PD odsouhlasena
- pokud nebude přeložka plynárenského zařízení kompletně dokončena včetně veškeré potřebné dokumentace, nesmí být práce na výše uvedené stavbě zahájeny
- k plynovému zařízení umístit komunikační těleso v souladu s ČSN 73 6005, tab. B1.
- na nově navržených chodnicích, vjezdech k jednotlivým nemovitostem, parkovacích stáních a autobusových zastávkách požadujeme v šíři ochranného pásma plynárenského zařízení položení pouze rozebiratelné dlažby do pískového, prosivkového nebo šěrkového lože (dle požadavku na únosnost pojezdové plochy) z důvodu možných oprav na plynárenském zařízení
- uložení dlažby do betonového podkladu je nepřipustné z důvodu špatné lokalizace možných úniků plynu
- všechny vodovodní a kanalizační šachty, sloupky veřejného osvětlení, základové patky dopravního značení, základy opěrných zdí požadujeme situovat mimo ochranné pásmo plynárenského zařízení # ve vzdálenosti min. 1,1 metru v intravilánu a 4 metry v extravilánu od stávajícího STL plynovodu a přípojek
- obrubníky požadujeme situovat minimálně 600 mm od povrchu potrubí plynovodů a přípojek (souběh)
- v místě, kde bude stávající niveleta snižována oproti původnímu stavu, projednejte s JMP, a.s., RC Znojmo odd. ROSS podmínky, termín a způsob provedení případně vyvolaných potřebných úprav

Jihomoravská
plynatenská a.s.
Plynárenská 499/1
657 02 Brno
I www.rwe.cz
IČ: 49970607
DIČ: CZ49970607
Zapsána v obchodním rejstříku
Krajského soudu v Brně
oddíl B, vložka 1246
dne 1.1.1994

- dotčených zemních plyn. zařízení- nejpozději před realizací konstrukčních vrstev komunikace
- případně zřizování stavenišť, skladování materiálů, stavebních strojů apod. bude realizováno mimo ochranné pásmo plynárenského zařízení (není-li stanoveno jinak)
 - vysazování trvalých porostů kořenících do větší hloubky než 20 cm nad povrch plynovodu podléhá tomuto souhlasu pouze ve volném pruhu pozemků o šířce 1 m na obě strany od osy plynovodu. Viz zákon 458/2000 Sb. §68 odst. 6
 - spodní část nově navržených konstrukčních vrstev musí být prováděna minimálně 400 mm nad stávajícími STL plynovody a přípojkami bez použití vibračních strojů
 - dotčená plynárenská povrchová zařízení (uzávěry, odvodňovače atd.) budou v průběhu výstavby trvale přístupná. Skříňky zemních souprav budou umístěny do nové komunikace lak, aby zařízení bylo funkční a ovladatelné
 - pásové vpusti # odvodňovací kanálky řešené souběžně s potrubím plynovodů a přípojek musí dodržet světlou vzdálenost od povrchu potrubí minimálně 500 mm.
 - vlastník a provozovatel komunikace bude i v budoucnu respektovat stávající trasu plynovodního zařízení a umožní jeho provozovateli vykonávat řádnou údržbu, opravy a budoucí rekonstrukci bez jakéhokoli omezení
 - veškeré podklady o uložení našich podzemních sítí v digitální podobě Vám poskytne odd. GIS na adrese: gis.data@rwe.cz
 - všechny podmínky uvedené v tomto stanovisku požadujeme zpracovat do územního rozhodnutí, popř. uvést číslo jednací a datum vydání
 - v případě nepředvidaných kolizních situací při realizaci vlastní stavby, které nelze při zpracování PD předpokládat, budou tyto řešeny operativně na místě samém s pracovníky JMP, a.s.
 - v případě poruchy na plynárenském zařízení je nutno počítat s nemožností používání chodníku, vjezdů k jednotlivým nemovitostem popř. komunikace po dobu trvání opravných prací- po ukončení prací bude území uvedeno do stavu odpovídajícímu současnému stavu tj. zelený pás a nebezpečné plochy (ostatní jdou za správcem a provozovatelem autobusového zářívku a ostatních zpevněných ploch)
 - předložená PD byla označena jednacím číslem, dalším a razítkem včetně podpisu
 - toto stanovisko lze použít pouze k územnímu řízení na výše uvedenou stavbu
 - ke stavebnímu řízení požadujeme předložit kompletní PD včetně příčných a podélných řezů a zpracovanou dle podmínek tohoto stanoviska, včetně přeložek plynárenského zařízení budou-li stavbou vyvolány

Jihomoravská plynárenská, a.s. (dále jen JMP, a.s.) stanovuje k realizaci výše uvedené stavby tyto další podmínky:

Plynárenské zařízení je chráněno ochranným pásmem dle zákona č.458/2000 Sb. ve znění pozdějších předpisů.

Při realizaci uvedené stavby budou dodrženy podmínky pro provádění stavební činnosti v ochranném pásmu plynárenského zařízení:

- 1) za stavební činnosti se pro účely tohoto stanoviska považují všechny činnosti prováděné v ochranném pásmu plynárenského zařízení (tzn. i bezvýkopové technologie),
- 2) stavební činnosti v ochranném pásmu plynárenského zařízení je možné realizovat pouze při dodržení podmínek stanovených v tomto stanovisku. Nebudou-li tyto podmínky dodrženy, budou stavební činnosti, popř. úpravy terénu prováděné v ochranném pásmu plynárenského zařízení považovány dle § 68 odst.6 zákona č.670/2004 Sb. a zákona č.458/2000 Sb. za činnost bez našeho předchozího souhlasu. Při každé změně projektu nebo stavby (zejména trasy navrhovaných inženýrských sítí) je nutné požádat o nové stanovisko k této změně,
- 3) před zahájením stavební činnosti v ochranném pásmu plynárenských zařízení bude provedeno vytyčení plynárenského zařízení. Vytyčení provede příslušná provozní oblast (viz kontaktní list). Žádost o vytyčení bude podána minimálně 7 dní před požadovaným vytyčením. Při žádosti uvede žadatel naši značku (číslo jednací) uvedenou v úvodu tohoto stanoviska. Bez vytyčení a přesného určení uložení plynárenského zařízení nesmí být stavební činnosti zahájeny. Vytyčení plynárenského zařízení považujeme za zahájení stavební činnosti v ochranném pásmu plynárenského zařízení. O provedeném vytyčení bude sepsán protokol,
- 4) bude dodržena ČSN 736005, ČSN 733050, TPG 702 04 - tab.8, zákon č.458/2000 Sb. ve znění pozdějších předpisů, případně další předpisy související s uvedenou stavbou,
- 5) pracovníci provádějící stavební činnosti budou prokazatelně seznámeni s polohou plynárenského

zařízení, rozsahem ochranného pásma a těmito podmínkami,

6) při provádění stavební činnosti v ochranném pásmu plynárenského zařízení je investitor povinen učinit taková opatření, aby nedošlo k poškození plynárenského zařízení nebo ovlivnění jeho bezpečnosti a spolehlivosti provozu. Nebude použito nevhodného nářadí, zemina bude těžena pouze ručně bez použití pneumatických, elektrických, bateriových a motorových nářadí,

7) odkryté plynárenské zařízení bude v průběhu nebo při přerušení stavební činnosti řádně zabezpečeno proti jeho poškození,

8) v případě použití bezvýkopových technologií (např. protlaku) bude před zahájením stavební činnosti provedeno obnažení plynárenského zařízení v místě křížení,

9) neprodleně oznámil každé i sebemenší poškození plynárenského zařízení (vč. izolace, signalizačního vodiče, výstražné fólie atd.) na telefon 1239,

10) před provedením zásypu výkopu v ochranném pásmu plynárenského zařízení bude provedena kontrola dodržení podmínek stanovených pro stavební činnosti v ochranném pásmu plynárenského zařízení a kontrola plynárenského zařízení. Kontrolu provede příslušná provozní oblast (viz kontaktní list). Žádost o kontrolu bude podána minimálně 5 dní před požadovanou kontrolou. Při žádosti uvede žadatel naši značku (číslo jednací) uvedenou v úvodu tohoto stanoviska. Povinnost kontroly se vztahuje i na plynárenská zařízení která nebyla odhalena. O provedené kontrole bude sepsán protokol. Bez provedené kontroly nesmí být plynovodní zařízení zasypáno,

11) plynárenské zařízení bude před zásypem výkopu řádně podsypáno a obsypáno těženým pískem, zhuňnáno a bude osazena výstražná fólie žluté barvy, vše v souladu s ČSN EN 12007-1-4, TPG 702 01, TPG 702 04,

12) neprodleně po skončení stavební činnosti budou řádně osazeny všechny poklopy a nadzemní prvky plynárenského zařízení.

13) poklopy uzávěrů a ostatních armatur na plynárenském zařízení vč. hlavních uzávěrů plynu (HUP) na odběrném plynovém zařízení udržovat stále přístupné a funkční po celou dobu trvání stavební činnosti,

14) případné zřizování staveniště, skladování materiálů, stavebních strojů apod. bude realizováno mimo ochranné pásmo plynárenského zařízení (není-li ve stanovisku uvedeno jinak),

15) bude zachována hloubka uložení plynárenského zařízení (není-li ve stanovisku uvedeno jinak),

16) při použití nákladních vozidel, stavebních strojů a mechanismů zabezpečit případný přejezd přes plynárenské zařízení uložením panelů v místě přejezdu plynárenského zařízení.

V rozsahu léto stavby souhlasíme s povolením stavby dle zákona 183/2006 Sb. ve znění pozdějších předpisů.

Za správnost předložené dokumentace a její soulad s platnými technickými předpisy plně zodpovídá její zpracovatel.

Odsouhlasení předložené dokumentace nenahrazuje případná další stanoviska k jiným částem stavby.

Jihomoravská plynárenská, a.s. si vyhrazuje právo na vydání případných dalších podmínek, pokud by si to okolnosti výstavby vyžadovaly.

JMP, a.s. si vyhrazuje právo kontroly splnění podmínek našeho vyjádření v průběhu stavby nebo při konečném řízení stanoveného v souhlasu příslušného stavebního úřadu s provedením stavby nebo veřejnoprávní smlouvě nebo v certifikátu autorizovaného inspektora (zákon č.183/2006 Sb. § 119), ke kterému žádáme být přizváni.

Toto stanovisko platí pouze pro území a stavební objekty vyznačené v předložené dokumentaci a to 12 měsíců ode dne jeho vydání.

V případě další korespondence nebo jednání (změna stavby) uvádějte naši značku (číslo jednací) a datum tohoto stanoviska.

Stanovisko bylo vydáno na základě plné moci udělené provozovatelem distribuční soustavy JMP Net, s.r.o.

Zpracoval:
Karel Tikovský
technik plynárenských zařízení
pracoviště ROSS-Znojmo
+420532228730
karel.tikovsky@rwe.cz



Přílohy:
Konštruktivní list, Orientační snímek polohy plynárenského zařízení
Rozdělovník:
Neuvedeno

Jihomoravská plynárenská, a.s.
Plynárenská 499/1
657 02 Brno

-5-

KONTAKTY JMP, a.s. REGION ZNOJMO A TŘEBÍČ

Jihomoravská
plynárenská, a.s.
Plynárenská 499/1
657 02 Břmo
Zákaznická linka 840 11 33 55

E info@rwe.cz

I www.rwe-jmp.cz

IČ 49970607

DIČ CZ49970607

Zapsána v obchod. rejstříku
u Krajského soudu v Břmě,
oddíl B, vložka 1246

Nepřetržitá pohotovostní služba (hlášení poruch a poškození plynárenských zařízení):

telefon-nonstop: 1239

Zákaznická linka (vyřizuje obchodní požadavky zákazníků):

telefon (každý pracovní den od 7-17 hod.): 840 11 33 55

Objednání vytyčení plynárenského zařízení a kontroly výkopových prací v ochranném pásmu plynárenského zařízení před záhozem:

Přípravná provozní oblasti:

telefon: 532 228 733, 724 355 457, e-mail: pripravna.jihlava@rwe.cz

Technický dozor výstavby plynárenských zařízení:

Bohumil Drahozal

telefon: 532 228 284, 606 720 639, e-mail: bohumil.drahozal@rwe.cz

JMP, a.s., Srážná 26, 586 01 Jihlava

Pavel Biberle

telefon: 532 228 738, 724 218 724, e-mail: pavel.biberle@rwe.cz

JMP, a.s., Bolzánova 46, 669 02 Znojmo

Montáže, demontáže plynoměrů:

Jiří Blažek

telefon: 532 228 729, 723 479 329, e-mail: jiri.blazek@rwe.cz

JMP, a.s., Bolzánova 46, 669 02 Znojmo

Správa plynárenského majetku:

Karel Tikovský

telefon: 532 228 730, 606 754 802, e-mail: karel.tikovsky@rwe.cz

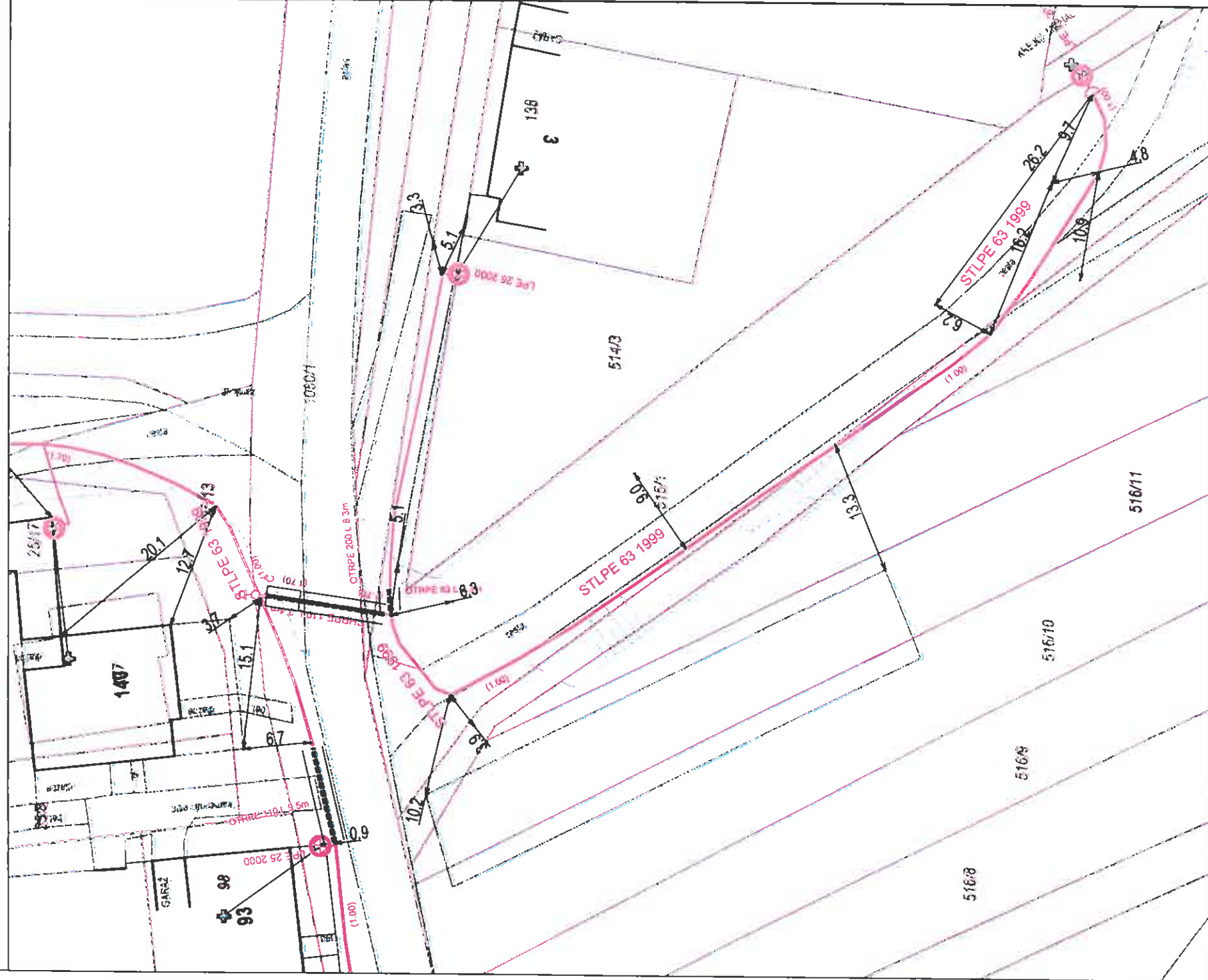
JMP, a.s., Bolzánova 46, 669 02 Znojmo

Podklady pro zakreslení plynovodního vedení ve správě JMP, a.s., v digitální podobě:

e-mail: gis.data@rwe.cz

JMP, a.s., Plynárenská 499/1, 657 02 Břmo, odbor pořizování dat plynárenského majetku

SD



Měřítko: 1:500

str. 1 / 1

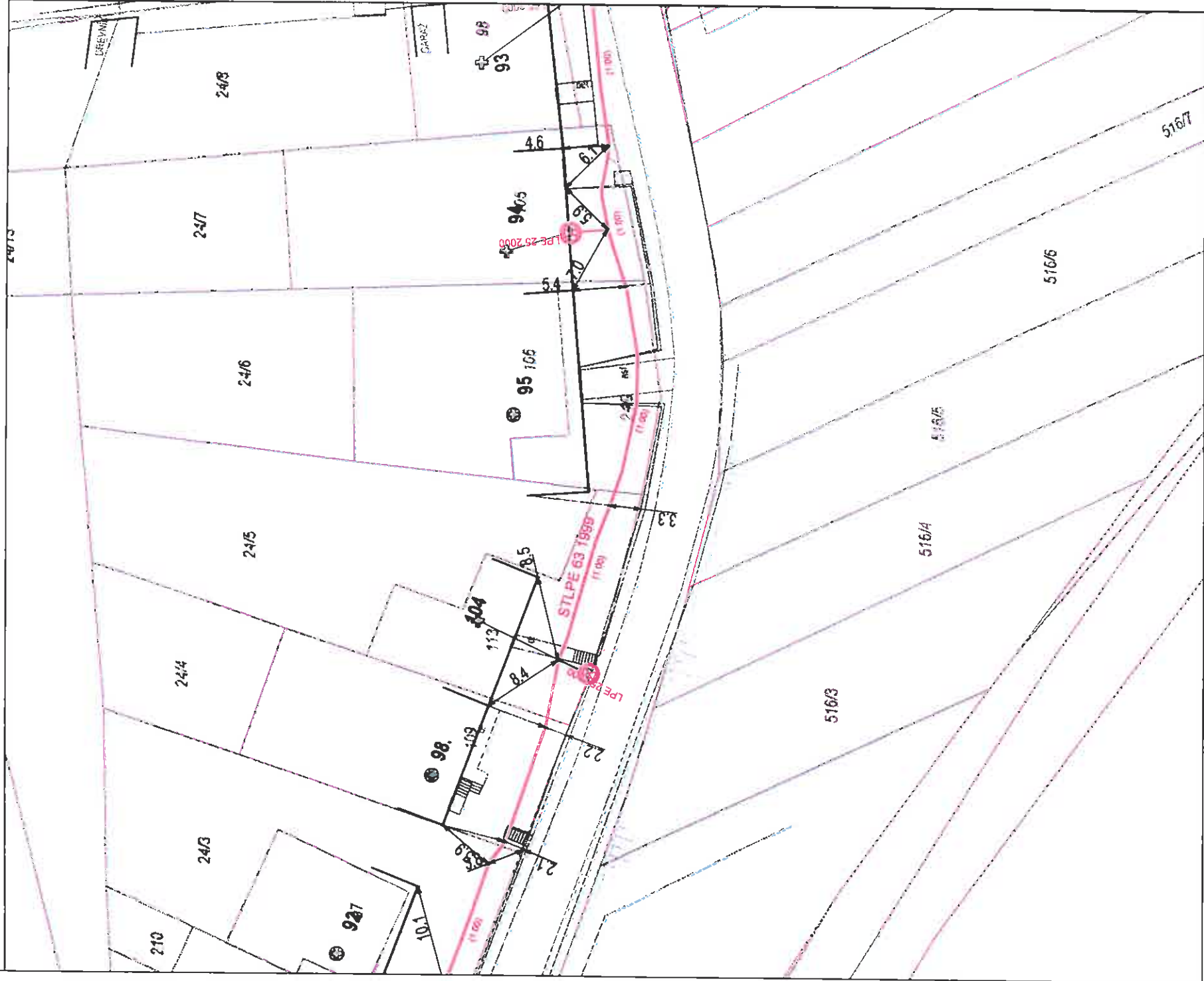
Vytvořil: ktikovskyy1

Popis:

Ternstroemia

Datum: 19.04.2010

DS



Měřítko: 1:500

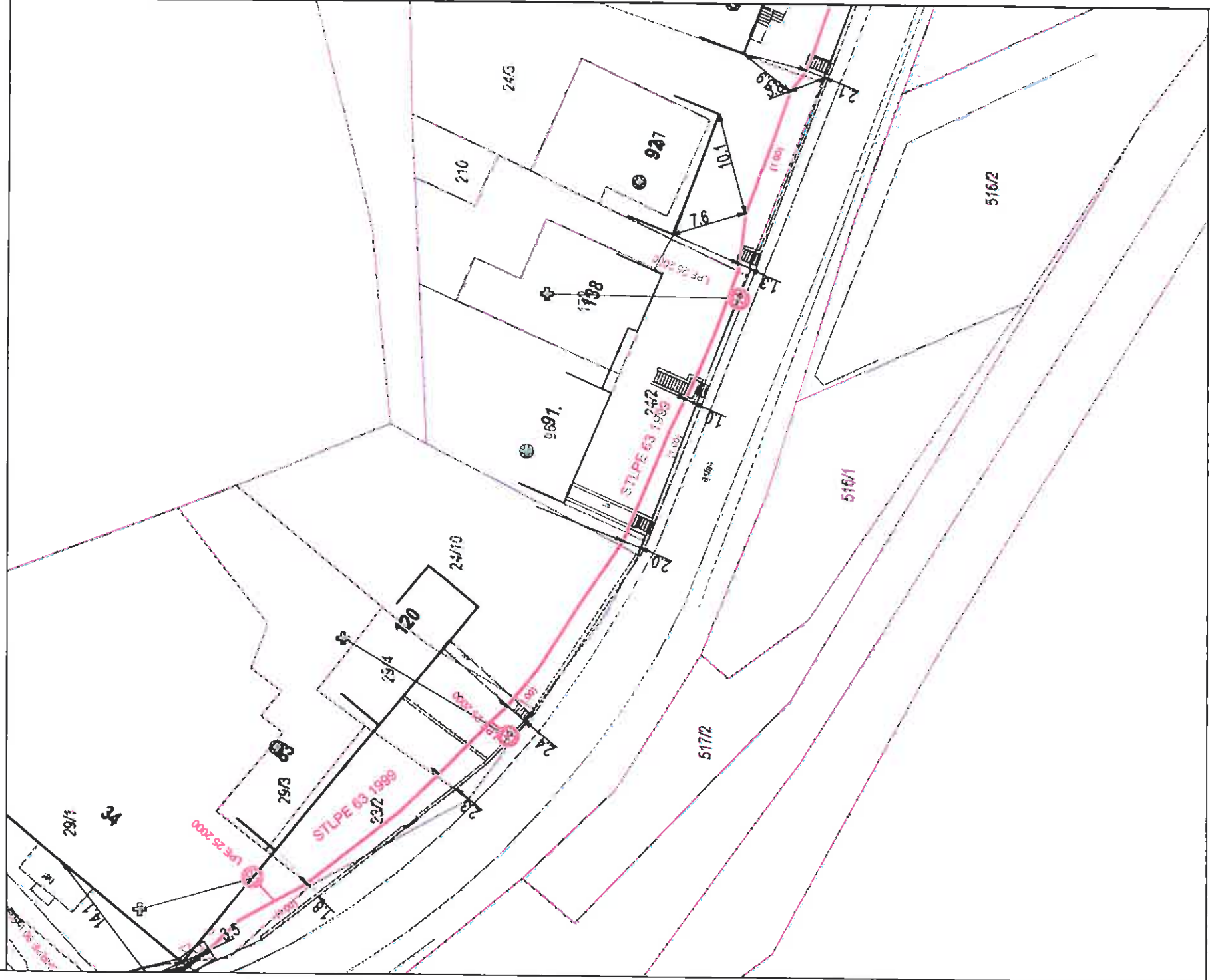
str. 1 / 1

Vytvořil: křikovsky1

Popis: *Terénní plán*

Datum: 19.04.2010

DS



Měřítko: 1:500

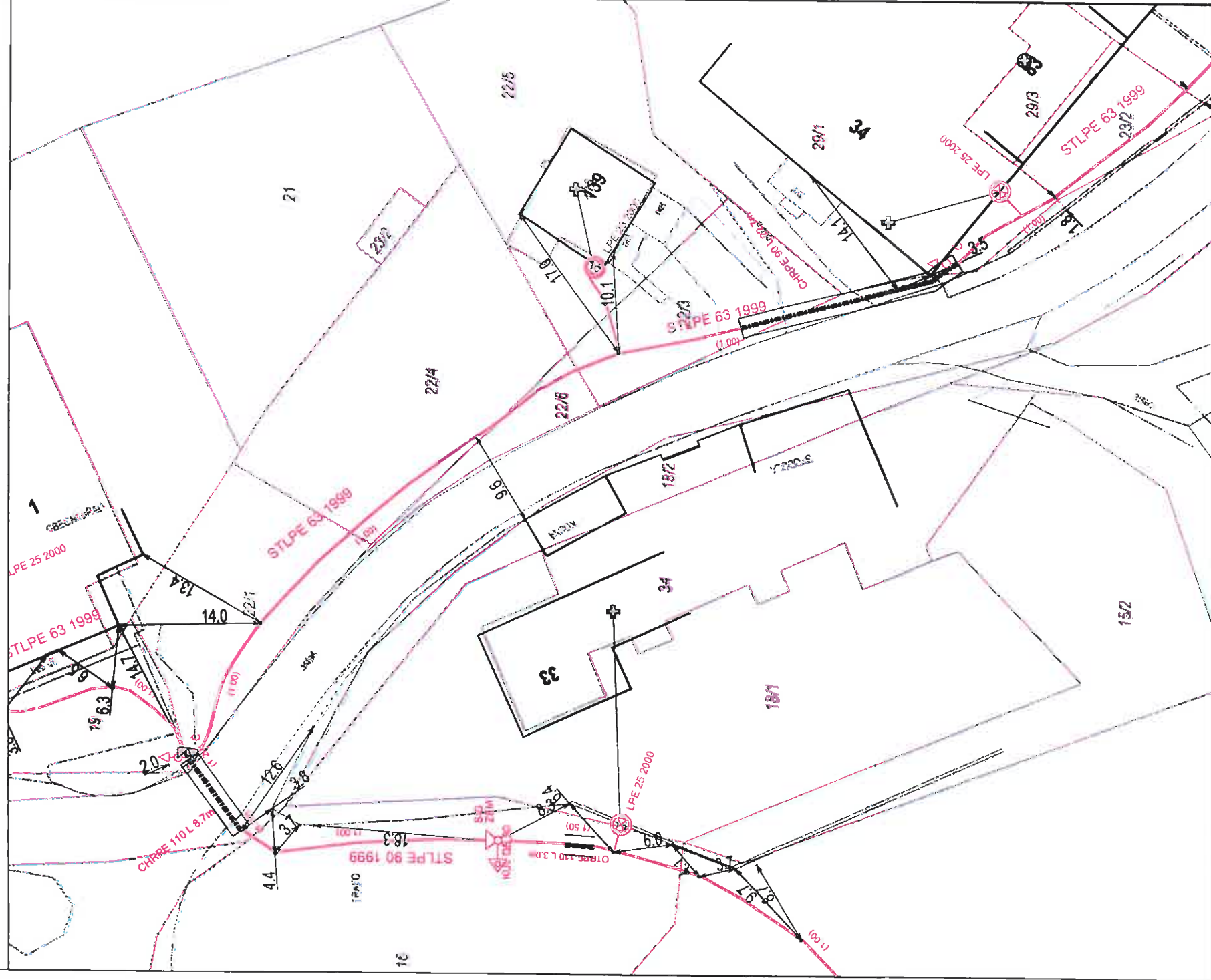
Popis: *Příloha*

str. 1 / 1

Vytvořil: křikovsky1

Datum: 19.04.2010

DS



Měřítko: 1:500

Popis: *Tomášovice*

str. 1 / 1

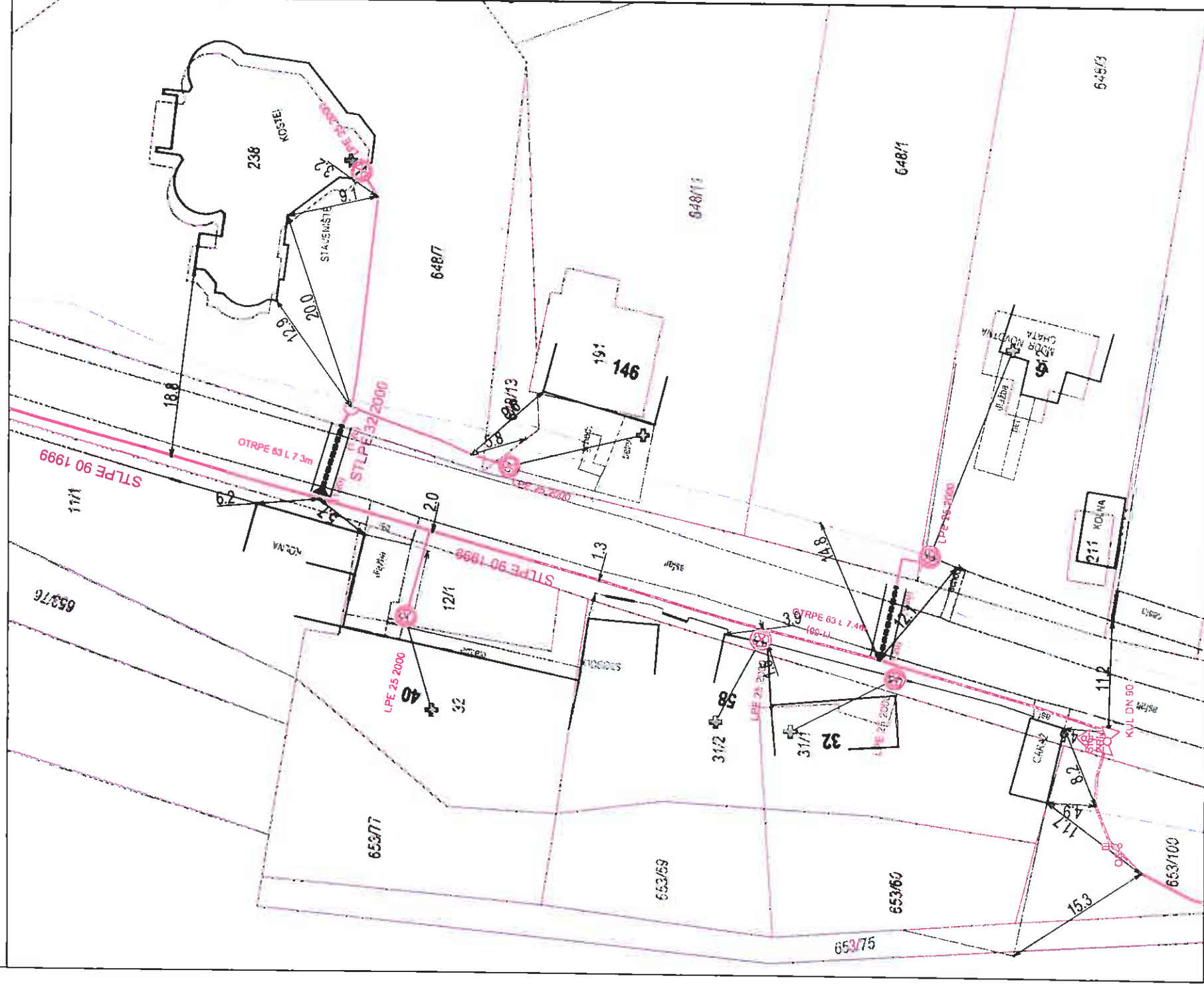
Vytvořil: křikovsky1

Datum: 19.04.2010

Popis:

Datum: 19.04.2010

DS



Měřítko: 1:500

str. 1 / 1

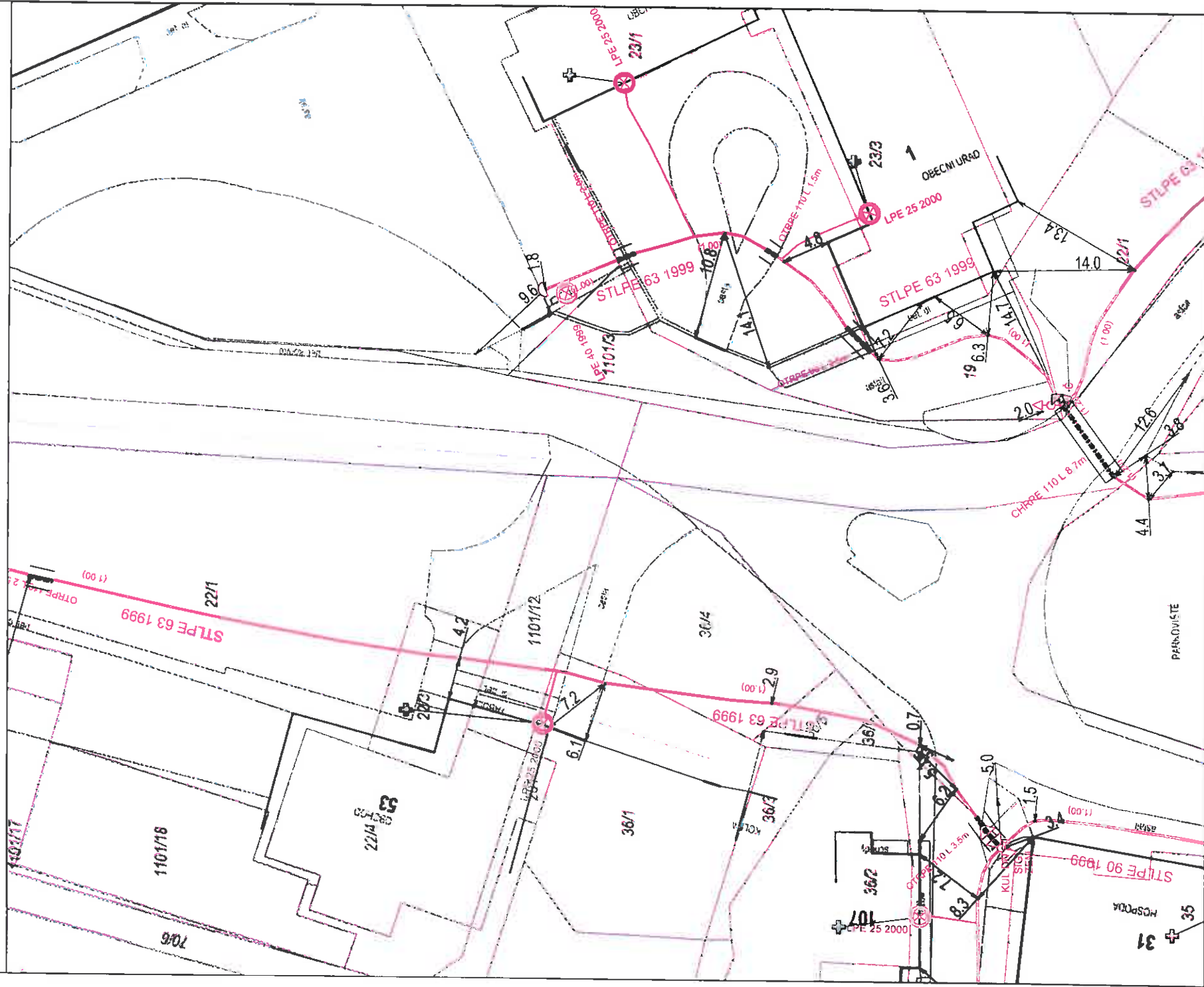
Vytvořil: ktikovský1

Popis: *Topografie*

Datum: 19.04.2010

Datum: 19.04.2010

DS



Měřítko: 1:500

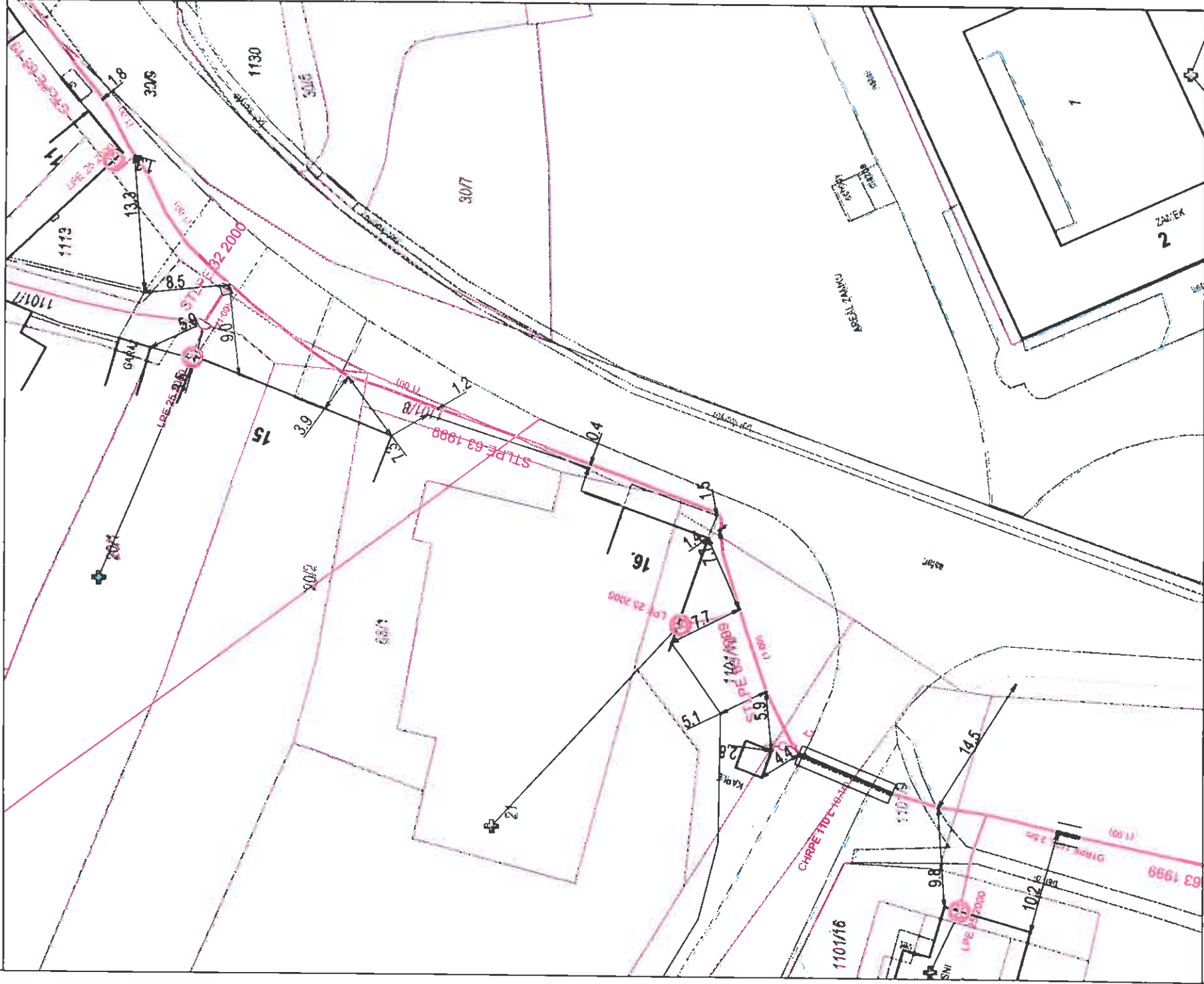
str. 1 / 1

Vytvořil: křikovsky1

Popis:

Tomáš Křikový

Datum: 19.04.2010



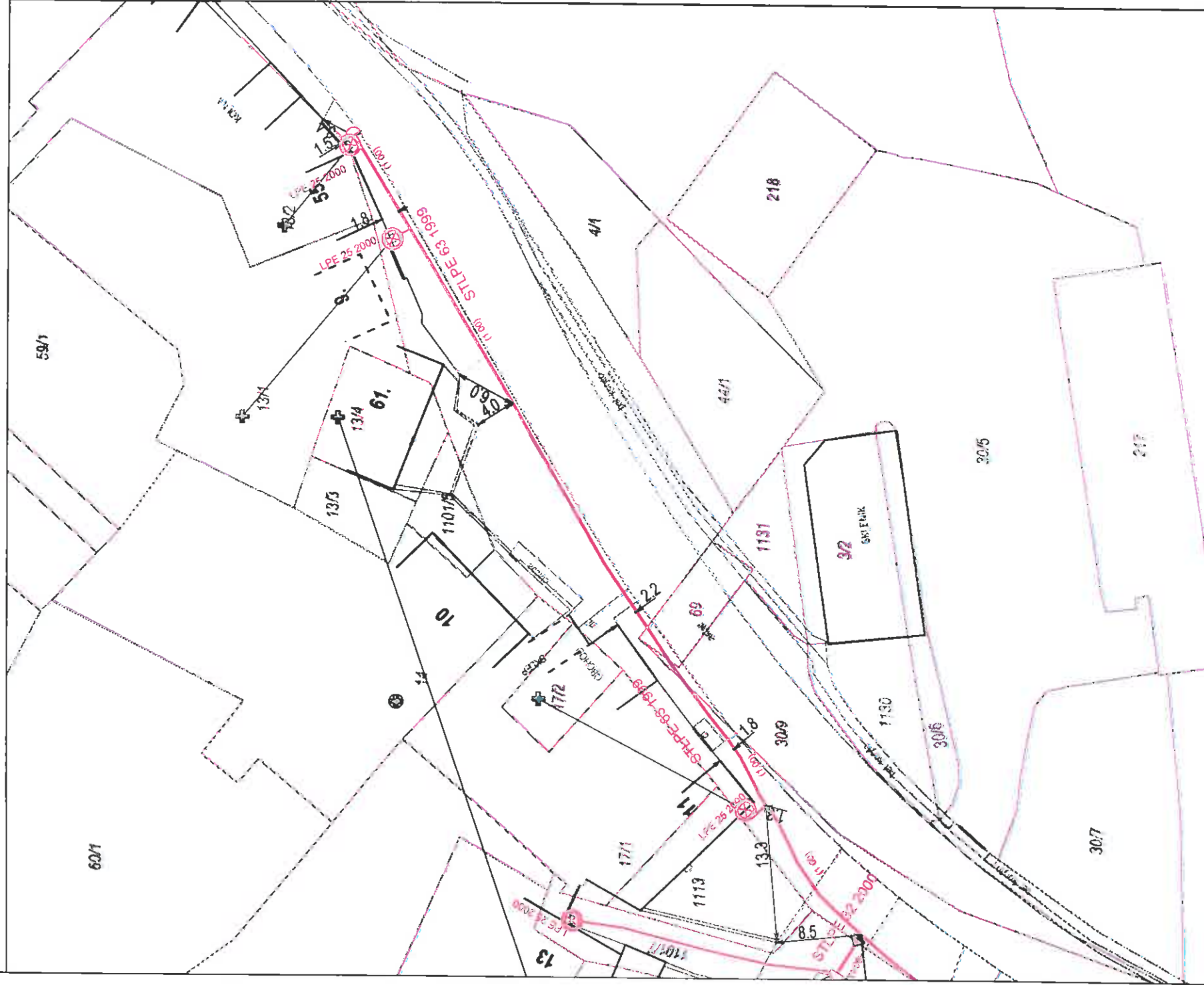
Měřítko: 1:500

Vytvořil: ktikovsky1

str. 1 / 1

Popis:

Datum: 19.04.2010



Měřítko: 1:500

str. 1 / 1

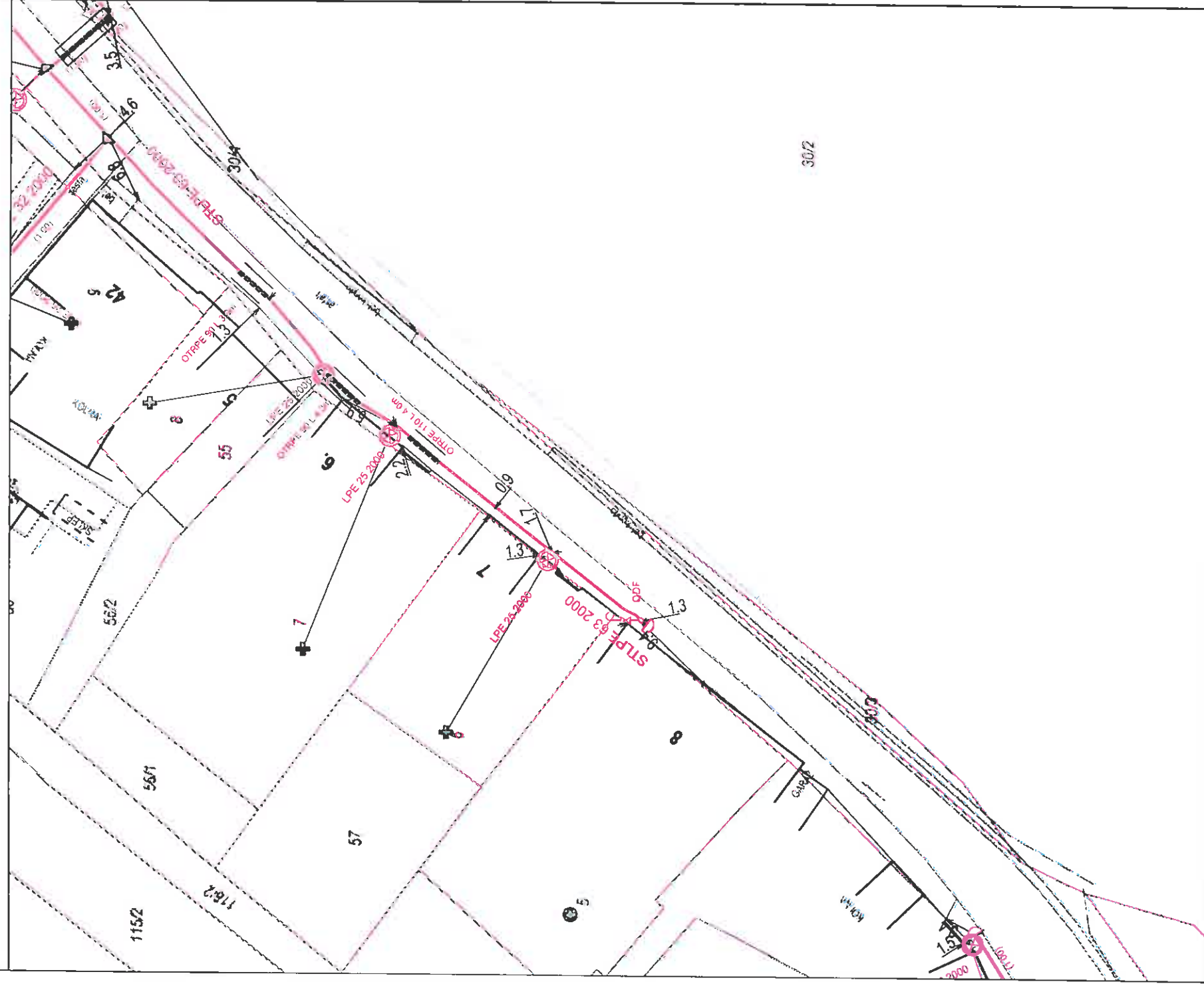
Vytvořil: ktikovsky1

Popis:

Tom's house

Datum: 19.04.2010

DS



Měřítko: 1:500

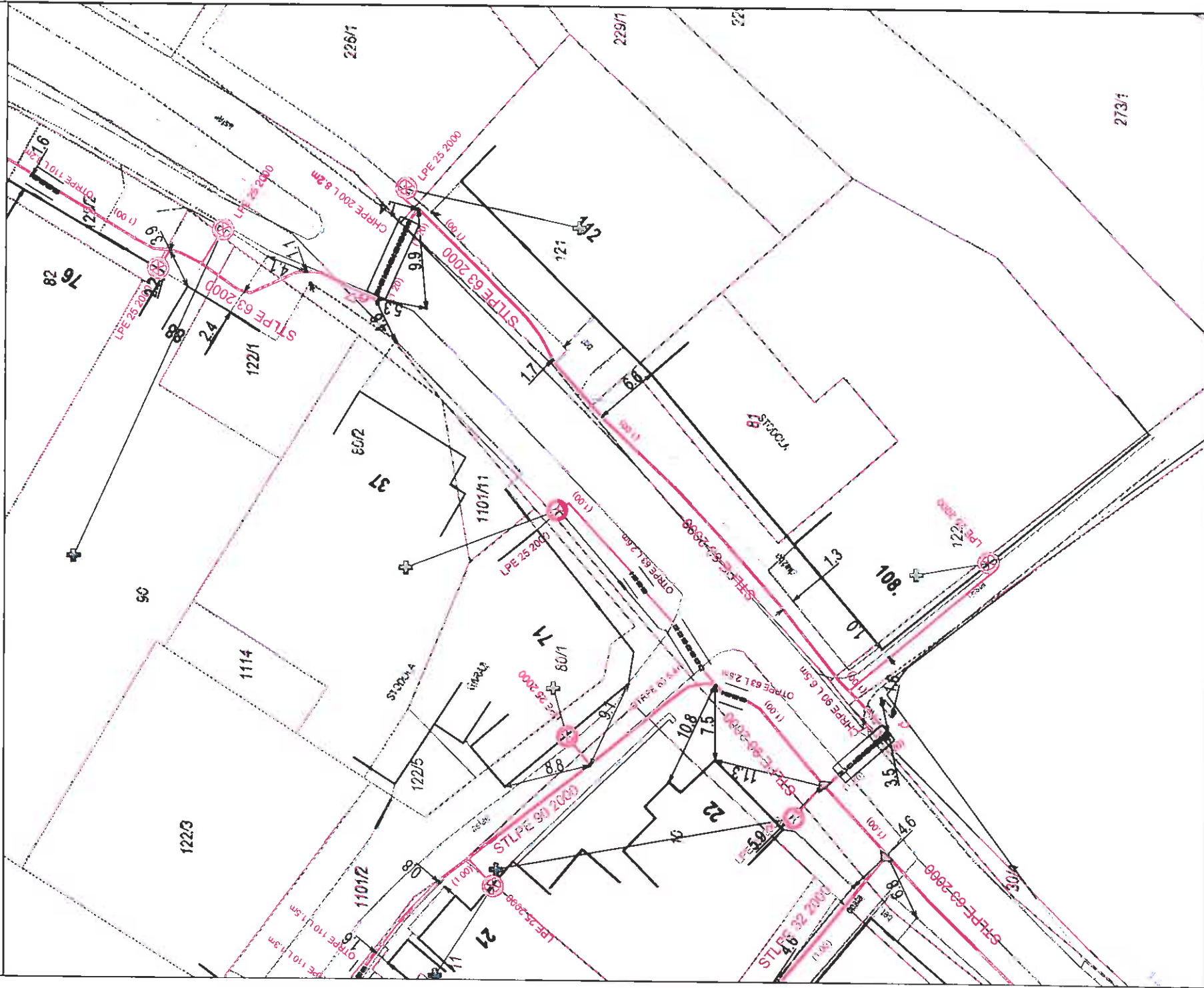
str. 1 / 1

Vytvořil: křikovsky1

Popis: *Terénní plán*

Datum: 19.04.2010

DS



Měřítko: 1:500

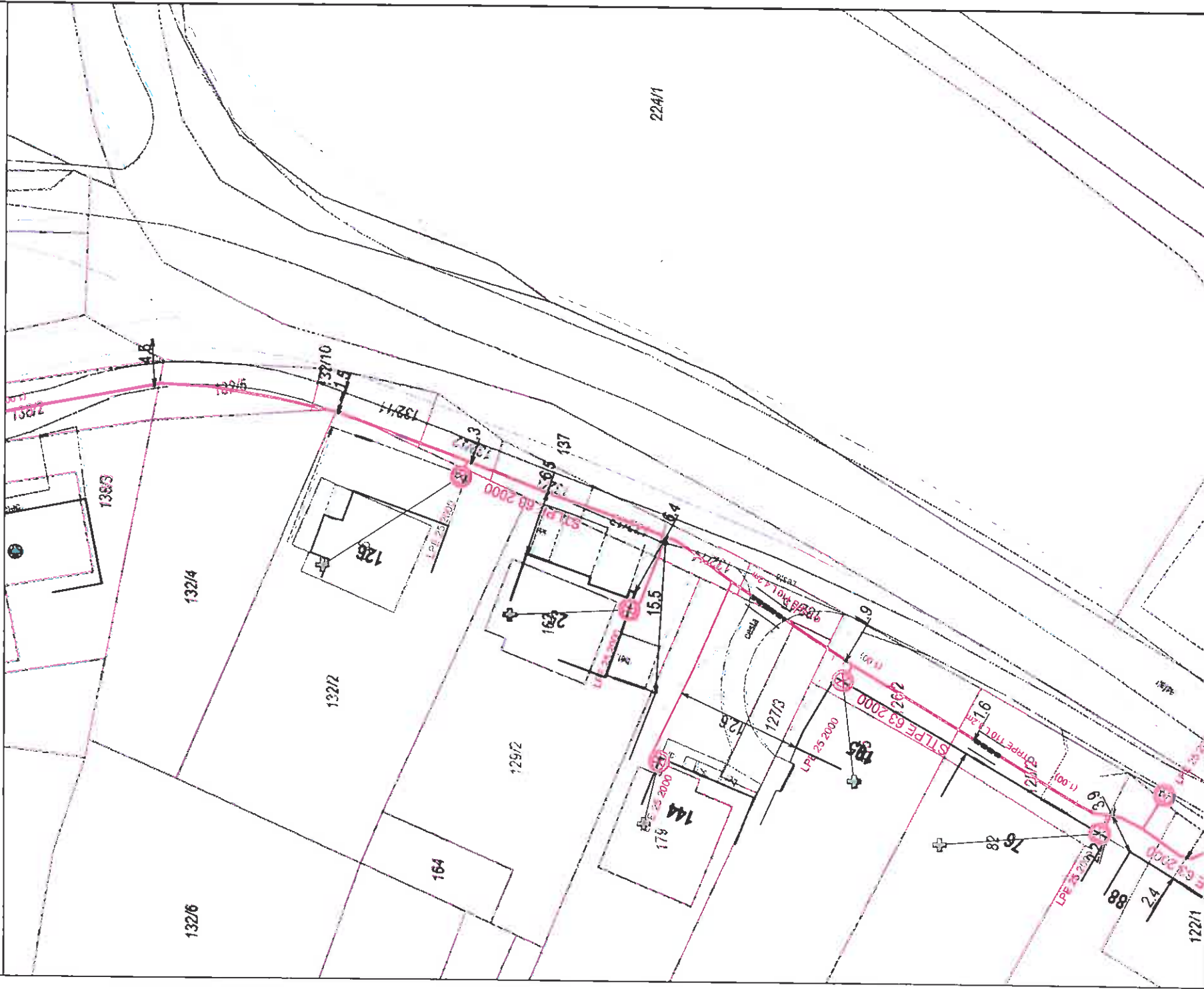
str. 1 / 1

Vytvořil: křikovský1

Popis: *Technická*

Datum: 19.04.2010

DS



Měřítko: 1:500

str. 1 / 1

Vytvořil: ktkovsky1

Popis: *DS - DS*

Datum: 19.04.2010

sídlo: Soběšická 820/156, 638 01 BRNO
Adresa pro korespondenci:
divize Třebíč, Kubišova 1172, 674 11 Třebíč

Rybák – projektování staveb, spol. s r.o.
Havlíčková 139/25a
602 00 Brno

Váš dopis	Naše značka /413 /2008/ČA	Vyřizuje - telefon Ing. Čachotská-568 899 126	Třebíč 5.3.2008
-----------	------------------------------	--	--------------------

**Věc: Vyjádření ke stavbě „Silnice III/3983, III/39314 Tavíkovice - průtah“ v k.ú. Tavíkovice
pro územní a stavební řízení**

Požádali jste nás o vyjádření k výše uvedené stavbě. Jedná se o rekonstrukci silnic III. tříd
v Tavíkovících, vycházejících ze středu obce od silnice II/399.

S umístěním a realizací stavby **souhlasíme bez připomínek**. V obci se nenachází žádné zařízení
v naší správě. Nedojde k dotčení našich zájmů.

S pozdravem



Ing. Luděk Kotrba
hlavní inženýr

VODARENŠKÁ
AKČIONÁŘSKÁ SPOLEČNOST, a.s.
Kubišova 1172, 674 11 Třebíč

Přílohy: 1 x PD

Telefon: 568 899 111
Fax: 568 849 849
E-mail: sekretariat@vastr.cz

Zapsána: B1181 Krajský soud v Brně
Bankovní spojení: KB Třebíč
č. ú. 1401-711/0100

IČO 49455842
DIČ 290-49455842



Národní institut pro integraci osob s omezenou schopností pohybu a orientace České republiky, o.s.

Konzultační středisko Jihomoravského kraje, 602 00 Brno, Malinovského nám. 3,
www.nipi.cz

RYBÁK – projektování staveb,
spol. s r.o.
Ing. Vít Rybák
Havlíčková 139/25a
602 00 Brno

Váš dopis ze dne 12. 4. 2010	Naše značka OK-Ing.Ž/10/6290	Vyřizuje Žák	Brno dne 24. 4. 2010.
---------------------------------	---------------------------------	-----------------	--------------------------

Věc: Stanovisko k projektové dokumentaci pro územní rozhodnutí

Na Vaše vyžádání jsme posoudili uvedenou stavbu z hlediska Stavebního zákona č.183/2006Sb, jeho prováděcí vyhlášky č. 398/2009., o obecných technických požadavcích zabezpečujících bezbariérové užívání staveb.

Místo a název stavby: Tavkovice průtah – III/3983, III/39914
Stavebník: Správa a údržba silnic Jihomoravského kraje.
Projektant: Rybák-projektování staveb, spol. s r. o., Havlíčkova 139/25a, Brno
Č. zakázky: 150-6 datum: 04/ 2010

Předmětem předložené dokumentace je rekonstrukce silnic s cílem zlepšit parametry, zvýšit plynulost dopravy, zředit nové chodníky, zředit 15 parkovacích míst Bezbariérová přístupnost je řešena v textové části - Souhrnné technické zprávě, kde je obecně konstatováno splnění vyhlášky 398/2009 Sb.

Z hlediska plnění požadavků vyhlášky č. 398/2009 Sb. nutno stavbu posuzovat dle §2 / a a máme následující připomínky:

- předložený stupeň projektové dokumentace neumožňuje ověřit prvky bezbariérového řešení – je obecně konstatováno, že budou dodrženy. Textová ani výkresová část tyto nepodchycuje.
- v dokumentaci pro stavební povolení zpracovat prvky bezbariérového řešení tak, aby bylo možné ověřit jejich funkčnost (zejména: vjezdy do domů, přechody a místa pro přecházení, signální pásy, varovné pásy, vodící linie – jejich materiálové řešení, autobusový terminál - autobusová zastávka – příloha č. 2 /3, přechod pro chodce s návazností signálního pásu na vodící linii – příloha 2 / 2.2.1, zkreslení vodících linií a jejich ukončení při vstupu do nebezpečného prostoru)

Závěr:

Dokumentace umožňuje bezbariérové řešení. Vyhláška 146/2008 Sb. neuvádí rozsah bezbariérového řešení pro územní rozhodnutí. Text § 9 vyhlášky 503/2006 rovněž neuvádí rozsah. Z uvedených důvodů nemáme námítky proti vydání územního rozhodnutí

NIPI ČR, s.r.o.
Národní institut pro integraci osob s omezenou schopností pohybu a orientace České republiky
Krajské konzultační středisko
Jihomoravského kraje

Ing. Pavel Žák, odborný konzultant
tel. 545 222 203, 606 134 790

Při zaslání poštou dokumentaci nepřikládáme, je možno si ji vyzvednout do 2 měsíců v naší kanceláři
Doručovací poštovní adresa : 65971 Brno, PO BOX 371



KRÁLOVOPOLSKÁ 147
612 00 BRNO
CZECH REPUBLIC
<http://www.iabrnno.cz>

Rybák – projektování staveb, spol. s r. o.
Havlíčková 139/25a
602 00 Brno

Váš dopis značky Ze dne Naše značka Vyřizuje V Brně dne
15-2/2010 12.4.2010 1633/10 Mgr. Pavel Jansa 14. dubna 2010

Vyjádření k projektové dokumentaci stavby „III/3983, III/39914 Tavíkovice - průtah“

Archeologický ústav AV ČR v Brně, v. v. i. nemá jako dotčená organizace zásadní námítky k realizaci uvedené stavby. Stavba se uskuteční na území s archeologickými nálezy, které je chráněno jako veřejný zájem dle § 22, odstavce 2 zákona č. 20/1987 Sb., o státní památkové péči, v platném znění a navazujících právních předpisů. Při zásazích pod povrch terénu tedy může v souvislosti se stavbou dojít k narušení nebo odkrytí archeologických nálezů a situací, čímž vzniká nutnost provedení archeologického výzkumu. Z tohoto důvodu žádáme do příslušného územního rozhodnutí zapracovat níže uvedenou podmínku.

Území, na kterém se stavba uskuteční, je území s archeologickými nálezy. Investor je povinen písemně ohlásit termín zahájení zemních prací s předstihem 30 dnů Archeologickému ústavu AV ČR, uzavřít před zahájením vlastních prací smlouvu o podmínkách provedení záchranného archeologického výzkumu s institucí oprávněnou k provádění archeologických výzkumů, umožnit provedení archeologického výzkumu a uhradit náklady spojené s archeologickým výzkumem.

S pozdravem

ARCHEOLOGICKÝ ÚSTAV
AV ČR, BRNO, v. v. i.
612 00 Brno, Královopolská 147

doc. PhDr. Pavel Kouřil, CSc.
ředitel

Telefon	Fax	E-mail	IČ, DIČ	Bankovní spojení
541 514 101	541 514 123	sekretariat@iabrnno.cz	68081758	ČNB Brno-město
			CZ68081758	53722621/0710

OBEC TAVÍKOVICE

671 40 Tavíkovice č.l okr. Znojmo

tel./fax: 515 339 213, IČO: 293636, e-mail : ou.tavikovice@tiscali.cz

Rybák -projektování staveb, spol.sr.o.
Havlíčková 139/25a
602 00 Brno

Věc: vyjádření k územnímu rozhodnutí

Obec Tavíkovice souhlasí s vydáním územního rozhodnutí (stavba autobusového terminálu a rekonstrukce silnice – dle zapůjčené dokumentace).

S přáním krásného dne

V Tavíkovicích dne 10.června 2010



.....
Libor Kosour
starosta obce Tavíkovice

Rybák - projektování staveb, spol.s.r.o.
Havlíčkova 139/25a
602 00 Brno

Římskokatolická farnost Běhařovice
Běhařovice 35
671 39 Běhařovice

V Běhařovicích 7.června 2010

Věc: vyjádření k územnímu rozhodnutí (č.j. 13/10)

Římskokatolická farnost Běhařovice souhlasí s vydáním územního rozhodnutí (ve věci stavba autobusového terminálu a rekonstrukce silnice dle zapůjčené dokumentace).

Římskokatolická farnost
BĚHAŘOVICE 35
PSC 671 39

2010.06.07 Hecy

Domov u lesa Tavíkovice, příspěvková organizace IČ 45671818, 67140 Tavíkovice č.p.153

RYBÁK - PROJEKTOVÁNÍ
STAVEB spol.s r.o.
Ing. Vít Rybák
Havlíčkova 139/25a
602 00 BRNO
rybak@rybak.cz

Vaše č.j.:

Naše č.j.:

Vyřizuje/linka

Havlásek/515339991,602567425 256.2010
Tavíkovice dne:

Věc: Vyjádření - projekt silnice Tavíkovice - územní řízení

V příloze zasíláme Závazné stanovisko č.18/2010 vydané MěÚ Moravský Krumlov, odbor školství a kultury dne 14.6.2010 k úpravám plotu u zámku v Tavíkovících. Úpravy plotu, který ohraničuje areál našeho zařízení, budou součástí Vámi projektovaných úprav silnice v obci Tavíkovice.

S tímto stanoviskem souhlasíme a budeme jej respektovat. S opravou platu počítáme v následujícím období a bude vhodné jej zkoordinovat právě s opravou silnice v obci Tavíkovice. V případě výškových úprav vozovky požadujeme eliminovat boční tlaky působící na tuto zeď, případně jakékoli jiné zásahy.

Vzhledem ke konkrétní situaci považujeme jako možné řešení využít případnou opěrnou betonovou zeď jako základ k vystavění nové zdi v původní podobě se zachováním původních prvků (kovový plot, kamenné desky).

Ostatní otázky týkající se naší organizace a související s projektem stavby jsme řešili na dosavadních jednáních a jsou zahrnuty do Vašeho návrhu. K vlastnímu projektu není z naší strany dalších připomínek.

S pozdravem a poděkováním za dosavadní spolupráci


Ing. Tomáš Havlášek

ředitel Domova u lesa Tavíkovice



ZÁPIS Z 1. VÝR. VÝBORU 4. 12. 2007 NA OÚ TAVÍKOVICE

SIL. III/3983, 39914 TAVÍKOVICE - PRŮTAH dokumentace pro územní rozhodnutí

Přítomni: viz příložená prezenční listina

Na jednání bylo především projednáváno směrové a částečně výškové řešení projektovaných silnic včetně jejich křížení (okružní resp. průsečná křižovatka), umístění a velikost parkovacích ploch, autobusový terminál, dále také vedení a šířkové uspořádání komunikací pro pěší. Dále bylo jednáno o odvedení dešťových vod, hlavně stávající kanalizaci. Projektant předložil situace jednotlivých částí průtahu, podélné profily některých částí komunikací, variantní řešení křižovatky (malá okružní křižovatky včetně průjezdů vozidel a průsečná křižovatka) a vzorový příčný řez, vše v rozpracovanosti.

Výsledek jednání:

1. Vozovka v extravilánu bude mít kategorii S 6,5/50 se dvěma jízdními pruhy 2,75m a celkou šířkou zpevnění 5,50m, vozovky v intravilánu budou komunikace funkční třídy C kategorie MO -/6,5/30 se dvěma jízdními pruhy 2,75m (komunikace budou v obrubnících). Jízdní pruhy budou v obloucích rozšířeny dle ČSN. V celém úseku průtahu budou mít komunikace novou konstrukci vozovky, kromě úseku sil. III/39914 od km úpravy cca 0,380 ÷ cca 0,480 (tzn. od vjezdu k DOMOVU U LESA) směr Horní Kounice, kde dojde jen k výměně obrusné vrstvy krytu komunikace. Pro sil. III/39914 od okružní křižovatky směrem na Horní Kounice bude využit i pozemek KN 18/2 ve vlastnictví Jihomoravského kraje.
2. Křižovatka bude navržena jako malá okružní s vnějším průměrem okružního pásu $D=28,0m$ s šířkou okružního pásu 5,50m zpevněným prstencem š. 3,0m. Směrovací ostrůvky na vjezdech do křižovatky budou pojižděné s povrchem ze žulové kostky.
3. U silnice III/3983 bude jednostranný chodník vlevo s min. šířkou 1,50m. Na silnici III/39914 od sil. II/399 po okružní křižovatku je navržen oboustranný chodník s min. š. 1,50m a od okružní křižovatky po km úpravy cca 0,380 (vjezd k DOMOVU U LESA) jednostranný chodník vlevo s š. min. 1,50m.
4. Podél zámeckého plotu a sil. II/399 bude navržen nový chodník v š. min. 1,50m, tak aby šířka zpevnění sil. II/399 byla nejméně 6,0m.
5. Skladba vozovky: asfaltový beton střednězrný tl. 40mm, obalované kamenivo střednězrné tl. 80mm, penetrační makadam tl. 100mm, šterkodr' tl. 150mm, šterkodr' tl. min. 200mm, celková tl. vozovky min. 570mm. Děle bude navržena výměna podloží v tl. 300mm. Na silnici III/39914 od okružní křižovatky po km úpravy cca 0,380 bude obrusná vrstva krytu vozovky modifikovaná (ABS mod.).
6. V uspořádání autobusového terminálu se zruší jeden nástupní ostrůvek, ale počet 4 autobusových zastávek zůstane zachován. Takto upravené řešení bude projednáno se společností KORDIS JMK.

7. Projektant upraví dispozici parkoviště u obchodu s ohledem na okružní křižovatku. Parkoviště u kostela zůstane beze změny.
8. Kanalizace dešťová, odvádějící srážkové vody z komunikace bude napojena do stávající dešťové stoky v blízkosti zámecké zahrady. V rámci akce bude provedeno zaměření stávajících vpustí a šachet, zjištění profilů a stavu stávající stoky. Na základě tohoto průzkumu bude provedena dešťová kanalizace v rekonstruované komunikaci s nezbytnou přeložkou či rekonstrukcí stávající stoky a připojením stávajících přípojek do nově navrhované trasy.

Zapsal: Ing. Pavel Havránek, Ing. Jan Vrba.

PREZENČNÍ LISTINA

Z 1. VÝROBNÍHO VÝBORU – TAVÍKOVICE – PRŮTAH

dokumentace pro územní rozhodnutí

na Obecním úřadě v Tavíkovících dne 4. 12. 2007.

[illegible]

ZÁPIS Z 2. VÝR. VÝBORU 25. 1. 2008 NA OÚ TAVÍKOVICE

„III/3983, 39914 TAVÍKOVICE – PRŮTAH – DŮR“ dokumentace pro územní rozhodnutí

Přítomni: viz příložená prezenční listina

Na jednání bylo především projednáváno směrové a výškové řešení projektovaných silnic včetně jejich křížení – malá okružní křižovatka, umístění a velikost parkovacích ploch, autobusový terminál, dále také vedení a šířkové uspořádání komunikací pro pěší. Dále bylo jednáno o odvedení dešťových vod, hlavně stávající kanalizaci. Projektant předložil situace jednotlivých částí průtahu, podélné profily komunikací, a vzorové příčné řezy, vše v rozpracovanosti.

Výsledek jednání:

1. Bylo odsouhlaseno výškové a směrové řešení upravovaných komunikací včetně malé okružní křižovatky a komunikace podél zámeckého plotu.
2. Vozovka v extravilánu bude mít kategorii S 6,5/50, bude mít nezpevněnou krajnici šířky 0,75 m, odvodnění bude řešeno zpevněnými rigoly a trativody zaústěnými do kanalizace, voda z komunikace od začátku úpravy sil. III/3983 (směr Přeskače) po sjezd vlevo km úpravy cca 0,340 bude odvedena stávajícím propustkem, který je zaústěný do rybníka.
3. Projektant navrhne využití stávající živých vrstev vozovky do konstrukce nebo podloží nové vozovky.
4. Projektant projedná se společností KORDIS JMK uspořádání autobusového terminálu, tak aby se terminál zmenšil (oddálil od kostela). Parkoviště u kostela se posune blíže k autobusovému terminálu. A do autobusového terminálu bude zaústěn vjezd z pozemku KN 18/1.
5. Projektant objedná u firmy WOMBAT, s. r. o. pročištění a následné kamerování stávající dešťové kanalizace na návsí před obecním úřadem. Předběžná cena max. 40 000,- Kč bez DPH.

Zapsal: Ing. Pavel Havránek

PREZENČNÍ LISTINA

ZE 2. VÝROBNÍHO VÝBORU - SILNICE III/3983, III/39914 TAVÍKOVCE

PRŮTAH

dokumentace pro územní rozhodnutí

na Obecním úřadě v Tavíkovcích dne 25. 1. 2008.

[illegible]


Zápis z jednání konaného na OÚ Tavíkovice


dne 17.4.2009 na akci III/3983,III/39914 Tavíkovice průtah


se dohodlo následující:


1. Zástupce firmy KORDIS JMK předložil návrh redukovaného počtu autobusových zastávek ze 4 na 3.
2. Projektant předloží do konce dubna 2009 dvě varianty řešení přestupního uzlu a to:
 - a) 3 zastávky v původní poloze
 - b) s 1 zastávkou podél komunikace a 2 zastávky v původní poloze
3. Projektant předloží varianty k posouzení elektronickou poštou všem zúčastněným. Účastníci jednání obratem sdělí své stanovisko.
4. Projektant zapracuje do PD parkoviště za kostelem a současně zruší parkoviště u autobusového nádraží.
5. Projektant připraví podklady pro MPV.


Přítomní dle prezenční listiny:



K. Křivánek



J. Křivánek



M. Křivánek


M. Křivánek


M. Křivánek













M. Křivánek


M. Křivánek


M. Křivánek

PREZENČÍ LISTINA

konaná dne 17.4.2009

Jméno	Organizace	telefon	el. adresa	Podpis
CHARVÁT	SÚS JMK	605922569	jaroslav.charvat@susjmk.cz	
RYBÁK	pujetelec	605996363	RYBAK@RYBAK.CZ	
Ing. arch. Mgr. MIKULÁŠ	architektura	604463816	info@miroslavkernan.cz	
Marek Veselý	Biskupství	543235030	veselo@biskupsti.cz	
Radmila Remarova		545339951		
Jan Pílička		604414646	remicejan@seznam.cz	
JAKUBÍK GARGOS		728 741945	jakubik.gargos@seznam.cz	
DIK MUKULÁŠEK		543 23 7043	nikulasek@biskupstvi.cz	
Michal Kaourek	KURDS JMK	734 508 140	mkaourek@kurdys-jmk.cz	
Alois VYBÍRAL	SÚS JMK	603 875 167	vysiralo@susjmk.cz	
L. Bor Kauer	TAVIKOVIT	723 045150	libor.kauer@seznam.cz	

OBEC TAVÍKOVICE

671 40 Tavíkovice č. 1 okres Znojmo

IČO : 293636, tel./fax : 515 339 213, e-mail : ou.tavikovice@tiscali.cz

ZÁPIS Z JEDNÁNÍ K VYJASNĚNÍ SITUACE V RÁMCI UVAŽOVANÉ OPRAVY PRŮHAŤU OBCÍ TAVÍKOVICE A VÝSTAVBY PŘESTUPNÍHO TERMINÁLU (NÁDRAŽÍ)

Předmětné jednání bylo svoláno na základě vyjasnění situace ohledně uvažované opravy průtahu obcí Tavíkovice a výstavby **přestupního terminálu**. Zúčastněné strany si podrobně vyjasnily situaci dle předložených výkresů. Projektant tohoto projektu vysvětlil přítomným, že navrhovaná varianta je jediná možná z pohledu umístění v dané lokalitě. Plně obsahuje požadavky integrovaného dopravního systému (4 autobusové zastávky), a tím i požadavky příslušných předpisů. Na základě tohoto ujasnění je nezbytné k realizaci záměru vykoupit famí pozemek v k.ú. Tavíkovice o výměře 2050 m² Představitel farnosti pan Mgr. Jaromír Gargoš vznesl na jednání tyto dotazy :

1. požadavek na zajištění **statiky** (ohledně kostela)
2. jaká bude výkupní cena
3. zda je obec ochotna provádět sečení trávy, odhrnování sněhu a jiné činnosti, které běžně okolo kostela prováděla
4. projednat možnost postavení zdi nebo neprůhledné bariéry okolo pozemku pana Němce, tak aby z pohledu zastávek nebylo vidět na jeho **pozemek** (zahradku)
5. je-li možné upravit střechy zastávek tak, aby nebránili výhledu na kostel (případně plně odstranit)
6. zda je možné dlažbu, která bude v případě realizace odstraněna odvést na náklady obce na farnost v Běhařovicích (případná úprava dvora na farnosti)

Zástupci obce včetně projektanta se na základě těchto dotazů vyjádřili k jednotlivým bodům následovně :

- | | |
|----------|--|
| k bodu 1 | na základě vyjádření projektanta, který je zároveň statik bylo zodpovězeno, že v žádném případě nemůže být narušena statika kostela, je možné dát stanovisko písemně s kulatým razítkem . |
| k bodu 2 | výkupní cena je uvažována v částce 25,- Kč/m ² Schválení tohoto bodu musí být projednáno zastupitelstvem obce. |

OBEC TAVÍKOVICE

671 40 Tavíkovice č. 1 okres Znojmo

IČO : 293636, tel./fax : 515 339 213, e-mail : ou.tavikovice@tiscali.cz

- k bodu 3 v případě realizace tohoto projektu v uvažovaném rozsahu bude obec nadále udržovat travní plochu na náklady obce (úklid sněhův zabezpečuje „Domov u lesa“ ve spolupráci s obcí). Schválení tohoto bodu musí být projednáno zastupitelstvem obce.
- k bodu 4 zástupci obce nevidí tento bod jako problematický, jelikož zaměstnává pracovníky na VPP, dalo by se uvažovat s využitím těchto pracovníků při realizaci této akce. Potřebný materiál by hradila obec. Schválení tohoto bodu musí být projednáno zastupitelstvem obce.
- k bodu 5 dle názoru projektanta střechy zastávek upravit lze, z estetického hlediska přístřešky „rozbíjí“ jednolitou zpevněnou ploch terminálu,
- k bodu 6 v případě realizace tohoto projektu nevidí zástupci obce v tomto požadavku žádný problém

Zúčastnění shodně konstatovali, že v případě realizace tohoto projektu bude tato dohoda zakotvena do smlouvy mezi obcí a farností Běhařovice, s tím že bude kladen důraz na zapsání klauzule o věcném břemenu k příjezdu ke kostelu. Dále zástupci obce navrhli zrealizovat nové osvětlení kostela dle nejnovějších současných předpisů (osvětlení bodové, přímé, ve vozovce, atd. dle vzájemné dohody).

Závěr : veškeré další jednání mezi obcí a farností bude směřováno na biskupství v Brně

Přítomni:

Mgr. Jaromír Gargoš, farář farnost Běhařovice

Ing. Vít Rybák projektant

p. Kosour starosta obce

p. Dobeš místostarosta obce